


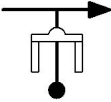

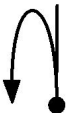



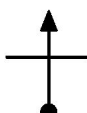


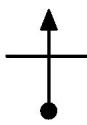
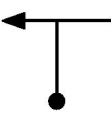
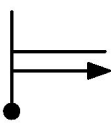
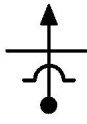
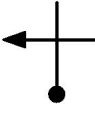
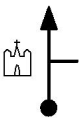
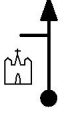
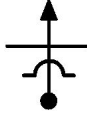
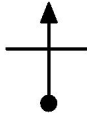
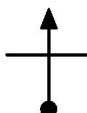
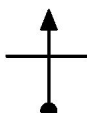


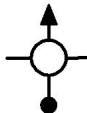













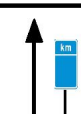





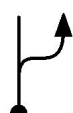
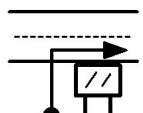





DISTÂNCIA Km mi	Referência	MÉDIA Km/h mi/h	TEMPO	OBSERVAÇÕES
				 <b>ATENÇÃO</b> <b>CUIDADO</b> <b>MUITO CUIDADO</b> <b>PERIGO</b>
				<b>Início de Prova</b>
0.000	 1	<b>D</b>	<b>0:00:00</b>	DEFRENTE O PORTÃO
0.000		0:45:00		
0.000		<b>D1</b>		<b>ZERE SEU HODÔMETRO</b>
0.22	 2			PARE
0.13		<b>D1</b>		
0.49	 3			NA ROTATÓRIA FAÇA O RETORNO DIREÇÃO CENTRO DE CANELA
0.30		<b>D1</b>		
1.10	 4			NO POSTO IPIRANGA SIGA EM FRENTE
0.68		<b>D1</b>		
1.23	 5			PELA DIREITA R. RODOLFO SCHILIEPER
0.76		<b>D1</b>		
1.55	 6			
0.96		<b>D1</b>		
1.67	 7			EM FRENTE
1.03		<b>D1</b>		
1.83	 8			
1.14		<b>D1</b>		





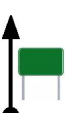






DISTÂNCIA Km <i>mi</i>	Referência	MÉDIA Km/h <i>mi/h</i>	TEMPO	OBSERVAÇÕES
1.86 1.15	 9		D1	MANTENHA-SE NA RUA RODOLFO SCHILIEPER
1.94 1.20	 10		D1	EM FRENTE
2.08 1.29	 11		D1	ESQUERDA NA RUA DONA CARLINDA
2.16 1.34	 12		D1	A DIREITA NA RUA CEL. DINIZ
2.28 1.42	 13		D1	EM FRENTE
2.41 1.50	 14		D1	A ESQUERDA NA RUA VISCONDE DE MAUÁ
2.64 1.64	 15		D1	
2.67 1.66	 16		D1	
2.85 1.77	 17		D1	EM FRENTE
3.02 1.87	 18		D1	EM FRENTE


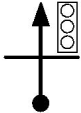
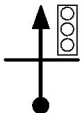
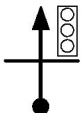
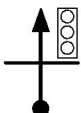
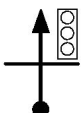
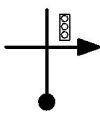


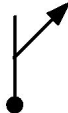
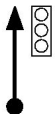
DISTÂNCIA Km <i>mi</i>	Referência	MÉDIA Km/h <i>mi/h</i>	TEMPO	OBSERVAÇÕES
3.14 1.95	 19		D1	EM FRENTE
3.24 2.01	 20		D1	EM FRENTE
3.36 2.08	 21		D1	A DIREITA R. JOÃO PESSOA RS 235 FARMACIA SÃO JOAO NA DIREITA
3.46 2.15	 22		D1	EM FRENTE DIREÇÃO S. FRANCISCO DE PAULA
3.69 2.29	 23		D1	EM FRENTE DIREÇÃO S. FRANCISCO DE PAULA
4.06 2.52	 24		D1	
4.14 2.57	 25		D1	
4.27 2.65	 26		D1	
4.52 2.81	 27		D1	
4.99 3.10	 28		D1	

DISTÂNCIA Km <i>mi</i>	Referência	MÉDIA Km/h <i>mi/h</i>	TEMPO	OBSERVAÇÕES
6.03 3.75	 29		D1	EM FRENTE
13.26 8.24	 30		D1	PEDÁGIO R\$ 7,10
13.61 8.46	 31		D1	LOCAL OPCIONAL PARA AGUARDAR SEU TEMPO À DIREITA.
14.881 9.247	 32	N 0:01:00	0:45:00 N2	PLACA 60 KM/H QUADRADA COM INDICAÇÃO DE CURVAS SINUOSAS
14.881 9.247	 33	V 60	0:46:00	INÍCIO ZC 1
0.000		37.28	V3	ZERE SEU HODÔMETRO
1.255 0.780 AFER	 34		0:47:15 V3	PLACA BRANCA QUEIMADA É CRIME DENUNCIE
2.005 1.246 AFER	 35		0:48:00 V3	PLACA PROIBIDO ULTRAPASSAR
8.060 5.008	 36	V 79 49.09	0:54:04 V4	PLACA 80KM/H
12.670 7.873	 37	V 76 47.22	0:57:34 V5	PLACA 80KM/H
13.735 8.535	 38	V 58 36.04	0:58:24 V6	PLACA 60KM/H





DISTÂNCIA Km <i>mi</i>	Referência	MÉDIA Km/h <i>mi/h</i>	TEMPO	OBSERVAÇÕES
14.523 9.024	 39	V 78 48.47	0:59:13 V7	PLACA 80KM/H
19.650 12.210	 40	D 0:15:00	1:03:10 D8	<b>FIM ZC 1</b> PLACA VERDE COM LETRAS APAGADAS ANTES DO TREVO
19.78 12.29	 41		D8	DÊ A PREFERÊNCIA AO ENTRAR NA PRINCIPAL RS 020
20.20 12.55	 42		D8	SEMPRE PELA RS020 PLACA 60KM/H
20.59 12.79	 43		D8	PLACA PROIBIDO ULTRAPASSAR
21.23 13.19	 44		D8	PLACA PROIBIDO ULTRAPASSAR
21.40 13.29	 45		D8	PLACA 40KM/H
21.52 13.37	 46		D8	SIGA EM FRENTE ACESSO S. FRANCISCO DE PAULA
21.64 13.44	 47		D8	PLACA DÊ A PREFERÊNCIA
21.89 13.60	 48		D8	KM 87 RS 020

DISTÂNCIA Km <i>mi</i>	Referência	MÉDIA Km/h <i>mi/h</i>	TEMPO	OBSERVAÇÕES
22.28 13.84	 49			PLACA CURVA A ESQUERDA
			<b>D8</b>	
22.73 14.12	 50			PLACA 40KM/H CURVA ACENTUADA
			<b>D8</b>	
24.99 15.53	 51			PLACA CURVA A ESQUERDA
			<b>D8</b>	
27.766 17.253	 52	<b>N</b> 0:20:00	<b>1:18:10</b>	SAINDO DA RODOVIA COM CUIDADO TENDA DO MIRANTE
			<b>N9</b>	
27.766 17.253	 53	<b>V</b> 60	<b>1:38:10</b>	<b>INÍCIO ZC 2</b>
<b>0.000</b>		<b>37.28</b>	<b>V10</b>	ZERE NA PLACA "A LA MINUTA"
				<b>ZERE SEU HODÔMETRO</b>
0.425 0.264 <i>AFER</i>	 54		<b>1:38:35</b>	PLACA REFUGIO PARADA 188
			<b>V10</b>	
1.271 0.790 <i>AFER</i>	 55	<b>V</b> 40 24.85	<b>1:39:26</b>	PLACA 40KM/H
			<b>V11</b>	
2.018 1.254	 56	<b>V</b> 67 41.63	<b>1:40:33</b>	KM 79
			<b>V12</b>	
6.324 3.930	 57	<b>V</b> 40 24.85	<b>1:44:25</b>	PLACA 40KM/H
			<b>V13</b>	
6.717 4.174	 58	<b>V</b> 60 37.28	<b>1:45:00</b>	PLACA 60KM/H
			<b>V14</b>	

DISTÂNCIA Km <i>mi</i>	Referência	MÉDIA Km/h <i>mi/h</i>	TEMPO	OBSERVAÇÕES
9.31 5.78	 59		1:47:36 V14	<b>FIM ZC 2</b> PLACA RODEIO BONITO ATENÇÃO
9.468 5.883	 60	<b>N</b> 0:01:00	1:47:45 N15	CAFÉ DAS FADAS SAINDO DA RODOVIA COM CUIDADO
9.468 5.883	 61	<b>V</b> 60	1:48:45	<b>INÍCIO ZC 3</b> PLACA EM LONA "FOLHARADA"
<b>0.000</b>		<b>37.28</b>	<b>V16</b>	<b>ZERE SEU HODÔMETRO</b>
0.379 0.235 <i>AFER</i>	 62		1:49:08 V16	
0.734 0.456 <i>AFER</i>	 63		1:49:29 V16	PLACA DEVAGAR TRECHO SINUOSO
5.50 3.41	 64		1:54:15 V16	PLACA PROIBIDO ULTRAPASSAR
9.454 5.874	 65	<b>V</b> 67 41.63	1:58:12 V17	PLACA NOVA AURORA SECUNDARIA
12.96 8.05	 66		2:01:21 V17	PLACA AMARELA CURVA A DIREITA
17.274 10.734	 67	<b>D</b> 0:20:00	2:05:12 D18	<b>FIM ZC 3</b> FISCALIZAÇÃO 60KM/H
18.19 11.30	 68		D18	POLÍCIA RODOVIARIA ESTADUAL 

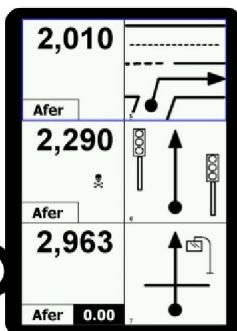
DISTÂNCIA Km <i>mi</i>	Referência	MÉDIA Km/h <i>mi/h</i>	TEMPO	OBSERVAÇÕES
20.69 12.85	 69		D18	PELA PISTA CENTRAL
21.00 13.05	 70		D18	EM FRENTE ATÉ SEMÁFORO CRUZAMENTO RS 239
21.30 13.23	 71		D18	EM FRENTE
21.43 13.32	 72		D18	EM FRENTE
21.59 13.41	 73		D18	EM FRENTE
22.28 13.84	 74		D18	EM FRENTE
22.58 14.03	 75		D18	SENTIDO SAPIRANGA RS 239 MUITA ATENÇÃO 
22.97 14.27	 76		D18	FISCALIZAÇÃO 50KM/H
24.23 15.05	 77		D18	SENTIDO GRAMADO CANELA APÓS SEGUIR PELA PISTA PRINCIPAL A ESQUERDA
24.65 15.31	 78		D18	



DISTÂNCIA Km <i>mi</i>	Referência	MÉDIA Km/h <i>mi/h</i>	TEMPO	OBSERVAÇÕES
25.26 15.69	 79		D 18	
27.08 16.82	 80		D 18	
28.37 17.63	 81		D 18	KM 4
29.837 18.540	 82	<b>N</b> 0:15:00	2:25:12 <b>N 19</b>	ACESSANDO POSTO BR

### Road Book Automático





A planilha que anda sozinha








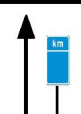








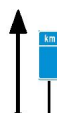





### NavTotem







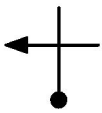



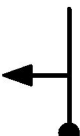
Novo sistema de navegação  
de baixíssimo custo  
para periféricos


**Android**

29.837 18.540 <b>0.000</b>	 83	<b>V</b> 60 37.28	2:40:12 <b>V 20</b>	ZERE NA PLACA PARE PRÓXIMO A RODOVIA <b>ZERE SEU HODÔMETRO</b>
0.74 0.46	 84		2:40:57 V 20	
3.343 2.077	 85	<b>V</b> 40 24.85	2:43:33 <b>V 21</b>	
3.645 2.265	 86	<b>V</b> 60 37.28	2:44:00 <b>V 22</b>	

DISTÂNCIA Km <i>mi</i>	Referência	MÉDIA Km/h <i>mi/h</i>	TEMPO	OBSERVAÇÕES
3.998 2.484	 87	V 50 31.07	2:44:21 V23	PLACA NO ALTO 50 KM/H
4.38 2.72	 88		2:44:49 V23	FISCALIZAÇÃO 50KM/H
4.929 3.063	 89	V 60 37.28	2:45:28 V24	PLACA 60KM/H
5.284 3.283	 90	N 0:02:00	2:45:50 N25	BANNER VICTOR HUGO NA DIREITA AGUARDE NO ACOSTAMENTO
5.284 3.283 0.000	 91	V 60 37.28	2:47:50 V26	<b>INÍCIO ZC 4</b> BANNER VICTOR HUGO <b>ZERE SEU HODÔMETRO</b>
1.213 0.754 <i>AFER</i>	 92		2:49:02 V26	PLACA PONTO DE ÔNIBUS
1.813 1.127 <i>AFER</i>	 93		2:49:38 V26	PLACA PROIBIDO ULTRAPASSAR
5.14 3.19	 94		2:52:58 V26	KM 16
7.289 4.529	 95	V 50 31.07	2:55:07 V27	PLACA 50KM/H NO POSTE
7.486 4.652	 96	V 60 37.28	2:55:21 V28	PLACA 60KM/H

DISTÂNCIA Km mi	Referência	MÉDIA Km/h mi/h	TEMPO	OBSERVAÇÕES
9.900 6.152	 97	<b>D</b> 0:45:00	2:57:46 <b>D29</b>	<b>FIM ZC 4</b> PLACA 50KM/H NO ALTO
10.40 6.46	 98		<b>D29</b>	FISCALIZAÇÃO 50KM/H DESLOQUE ATÉ LA HACIENDA
12.04 7.48	 99		<b>D29</b>	PEDÁGIO R\$ 7,10
19.88 12.35	 100		<b>D29</b>	PLACA PARADA DE ÔNIBUS
23.10 14.35	 101		<b>D29</b>	KM 34
25.49 15.84	 102		<b>D29</b>	PÓRTICO DE GRAMADO
25.89 16.08	 103		<b>D29</b>	PLACA 60KM/H
25.94 16.12	 104		<b>D29</b>	SAIA DA PISTA COM CUIDADO PARA FAZER CONVERSÃO A ESQUERDA
26.34 16.37	 105		<b>D29</b>	MORRO AGUDO, POUSADA RESTAURANTE, SERRA GRANDE
27.74 17.24	 106		<b>D29</b>	

DISTÂNCIA Km <i>mi</i>	Referência	MÉDIA Km/h <i>mi/h</i>	TEMPO	OBSERVAÇÕES
28.41 17.65	 107		D 29	
28.78 17.88	 108		D 29	
29.02 18.03	 109		D 29	
29.19 18.14	 110		D 29	EM DIREÇÃO SERRA GRANDE STA. MARIA DO HERVAL
29.34 18.23	 111		D 29	
30.04 18.66	 112		D 29	ERS 373 STA. MARIA DO HERVAL
30.34 18.85	 113		D 29	DEIXANDO PLACA MARROM SERRA GRANDE A ESQUERDA
30.75 19.10	 114		D 29	IGREJA 
31.94 19.85	 115		D 29	
32.42 20.14	 116		D 29	CHEGADA PÓRTICO LA HACIENDA CONVERTA COM CUIDADO NÃO ACUMULE CARROS NA ENTRADA

DISTÂNCIA Km <i>mi</i>	Referência	MÉDIA Km/h <i>mi/h</i>	TEMPO	OBSERVAÇÕES
33.035	 117	<b>N</b>	<b>3:42:46</b>	O CLASSIC CAR CLUB-RS AGRADECE SUA PARTICIPAÇÃO
20.527		0:00:00		



Planilha gerada pelo programa TotemPlanilha desenvolvido pela Totem.

**Esta é uma das formas que a Totem participa da evolução do Off Road.**

[www.totemonline.com.br](http://www.totemonline.com.br)

INTERNACIONAL\_2023\_DIA\_2\_COMPLETA\_SEM\_PCS.pla / A338D31B3C5B  
Chk=070B5777

v7.76