





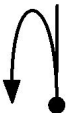

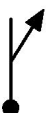

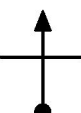

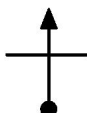
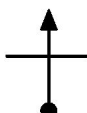


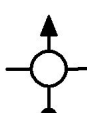














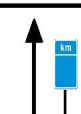





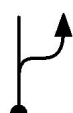
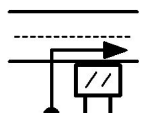





DISTÂNCIA Km mi	Referência	MÉDIA Km/h mi/h	TEMPO	OBSERVAÇÕES
				 ATENÇÃO CUIDADO MUITO CUIDADO PERIGO
				Início de Prova
0.000		D	0:00:00	DEFRONTE O PORTÃO
0.000		0:45:00		
0.000	1	D1		ZERE SEU HODÔMETRO
0.22				PARE
0.13	2		D1	
0.49				NA ROTATÓRIA FAÇA O RETORNO DIREÇÃO CENTRO DE CANELA
0.30	3		D1	
1.10				NO POSTO IPIRANGA SIGA EM FRENTE
0.68	4		D1	
1.23				PELA DIREITA R. RODOLFO SCHILIEPER
0.76	5		D1	
1.55				
0.96	6		D1	
1.67				EM FRENTE
1.03	7		D1	
1.83				
1.14	8		D1	





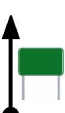






DISTÂNCIA Km <i>mi</i>	Referência	MÉDIA Km/h <i>mi/h</i>	TEMPO	OBSERVAÇÕES
1.86 1.15	 9		D1	MANTENHA-SE NA RUA RODOLFO SCHILIEPER
1.94 1.20	 10		D1	EM FRENTE
2.08 1.29	 11		D1	ESQUERDA NA RUA DONA CARLINDA
2.16 1.34	 12		D1	A DIREITA NA RUA CEL. DINIZ
2.28 1.42	 13		D1	EM FRENTE
2.41 1.50	 14		D1	A ESQUERDA NA RUA VISCONDE DE MAUÁ
2.64 1.64	 15		D1	
2.67 1.66	 16		D1	
2.85 1.77	 17		D1	EM FRENTE
3.02 1.87	 18		D1	EM FRENTE


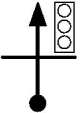
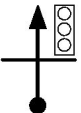
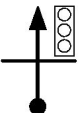
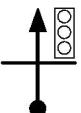
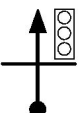
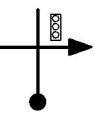



DISTÂNCIA Km <i>mi</i>	Referência	MÉDIA Km/h <i>mi/h</i>	TEMPO	OBSERVAÇÕES
3.14 1.95	 19		D1	EM FRENTE
3.24 2.01	 20		D1	EM FRENTE
3.36 2.08	 21		D1	A DIREITA R. JOÃO PESSOA RS 235 FARMACIA SÃO JOAO NA DIREITA
3.46 2.15	 22		D1	EM FRENTE DIREÇÃO S. FRANCISCO DE PAULA
3.69 2.29	 23		D1	EM FRENTE DIREÇÃO S. FRANCISCO DE PAULA
4.06 2.52	 24		D1	
4.14 2.57	 25		D1	
4.27 2.65	 26		D1	
4.52 2.81	 27		D1	
4.99 3.10	 28		D1	





DISTÂNCIA Km <i>mi</i>	Referência	MÉDIA Km/h <i>mi/h</i>	TEMPO	OBSERVAÇÕES
6.03 3.75	 29		D1	EM FRENTE
13.26 8.24	 30		D1	PEDÁGIO R\$ 7,10
13.61 8.46	 31		D1	LOCAL OPCIONAL PARA AGUARDAR SEU TEMPO À DIREITA.
14.881 9.247	 32	N 0:01:07	0:45:00 N2	PLACA 60 KM/H QUADRADA COM INDICAÇÃO DE CURVAS SINUOSAS
14.881 9.247	 33	V 60	0:46:07	INÍCIO ZC 1
0.000		37.28	V3	ZERE SEU HODÔMETRO
1.255 0.780 <i>AFER</i>	 34		0:47:22 V3	PLACA BRANCA QUEIMADA É CRIME DENUNCIE
2.005 1.246 <i>AFER</i>	 35		0:48:07 V3	PLACA PROIBIDO ULTRAPASSAR
8.060 5.008	 36	V 79 49.09	0:54:11 V4	PLACA 80KM/H
12.670 7.873	 37	V 76 47.22	0:57:41 V5	PLACA 80KM/H
13.735 8.535	 38	V 58 36.04	0:58:31 V6	PLACA 60KM/H

DISTÂNCIA Km <i>mi</i>	Referência	MÉDIA Km/h <i>mi/h</i>	TEMPO	OBSERVAÇÕES
14.523 9.024	 39	V 78 48.47	0:59:20 V7	PLACA 80KM/H
19.650 12.210	 40	D 0:15:00	1:03:17 D8	FIM ZC 1 PLACA VERDE COM LETRAS APAGADAS ANTES DO TREVO
19.78 12.29	 41		D8	DÊ A PREFERÊNCIA AO ENTRAR NA PRINCIPAL RS 020
20.20 12.55	 42		D8	SEMPRE PELA RS020 PLACA 60KM/H
20.59 12.79	 43		D8	PLACA PROIBIDO ULTRAPASSAR
21.23 13.19	 44		D8	PLACA PROIBIDO ULTRAPASSAR
21.40 13.29	 45		D8	PLACA 40KM/H
21.52 13.37	 46		D8	SIGA EM FRENTE ACESSO S. FRANCISCO DE PAULA
21.64 13.44	 47		D8	PLACA DÊ A PREFERÊNCIA
21.89 13.60	 48		D8	KM 87 RS 020

DISTÂNCIA Km <i>mi</i>	Referência	MÉDIA Km/h <i>mi/h</i>	TEMPO	OBSERVAÇÕES
22.28 13.84	 49			PLACA CURVA A ESQUERDA
			D8	
22.73 14.12	 50			PLACA 40KM/H CURVA ACENTUADA
			D8	
24.99 15.53	 51			PLACA CURVA A ESQUERDA
			D8	
27.766 17.253	 52	N 0:19:48	1:18:17	SAINDO DA RODOVIA COM CUIDADO TENDA DO MIRANTE
			N9	
27.766 17.253	 53	V 60	1:38:05	INÍCIO ZC 2
0.000		37.28	V10	ZERE NA PLACA "A LA MINUTA"
				ZERE SEU HODÔMETRO
0.425 0.264 <i>AFER</i>	 54		1:38:30	PLACA REFUGIO PARADA 188
			V10	
1.271 0.790 <i>AFER</i>	 55	V 40 24.85	1:39:21	PLACA 40KM/H
			V11	
2.018 1.254	 56	V 67 41.63	1:40:28	KM 79
			V12	
6.324 3.930	 57	V 40 24.85	1:44:20	PLACA 40KM/H
			V13	
6.717 4.174	 58	V 60 37.28	1:44:55	PLACA 60KM/H
			V14	

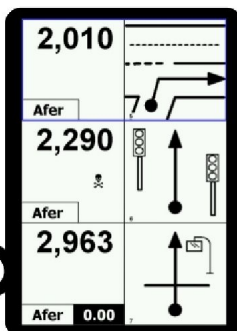
DISTÂNCIA Km <i>mi</i>	Referência	MÉDIA Km/h <i>mi/h</i>	TEMPO	OBSERVAÇÕES
9.31 5.78	 59		1:47:31 V14	FIM ZC 2 PLACA RODEIO BONITO ATENÇÃO
9.468 5.883	 60	N 0:01:11	1:47:40 N15	CAFÉ DAS FADAS SAINDO DA RODOVIA COM CUIDADO
9.468 5.883	 61	V 60	1:48:51	INÍCIO ZC 3 PLACA EM LONA "FOLHARADA"
0.000		37.28	V16	ZERE SEU HODÔMETRO
0.379 0.235 <i>AFER</i>	 62		1:49:14 V16	
0.734 0.456 <i>AFER</i>	 63		1:49:35 V16	PLACA DEVAGAR TRECHO SINUOSO
5.50 3.41	 64		1:54:21 V16	PLACA PROIBIDO ULTRAPASSAR
9.454 5.874	 65	V 67 41.63	1:58:18 V17	PLACA NOVA AURORA SECUNDARIA
12.96 8.05	 66		2:01:27 V17	PLACA AMARELA CURVA A DIREITA
17.274 10.734	 67	D 0:20:00	2:05:18 D18	FIM ZC 3 FISCALIZAÇÃO 60KM/H
18.19 11.30	 68		D18	POLÍCIA RODOVIARIA ESTADUAL 

DISTÂNCIA Km <i>mi</i>	Referência	MÉDIA Km/h <i>mi/h</i>	TEMPO	OBSERVAÇÕES
20.69 12.85	 69		D18	PELA PISTA CENTRAL
21.00 13.05	 70		D18	EM FRENTE ATÉ SEMÁFORO CRUZAMENTO RS 239
21.30 13.23	 71		D18	EM FRENTE
21.43 13.32	 72		D18	EM FRENTE
21.59 13.41	 73		D18	EM FRENTE
22.28 13.84	 74		D18	EM FRENTE
22.58 14.03	 75		D18	SENTIDO SAPIRANGA RS 239 MUITA ATENÇÃO 
22.97 14.27	 76		D18	FISCALIZAÇÃO 50KM/H
24.23 15.05	 77		D18	SENTIDO GRAMADO CANELA APÓS SEGUIR PELA PISTA PRINCIPAL A ESQUERDA
24.65 15.31	 78		D18	

DISTÂNCIA Km <i>mi</i>	Referência	MÉDIA Km/h <i>mi/h</i>	TEMPO	OBSERVAÇÕES
25.26 15.69	 79		D 18	
27.08 16.82	 80		D 18	
28.37 17.63	 81		D 18	KM 4
29.837 18.540	 82	N 0:15:00	2:25:18 N 19	ACESSANDO POSTO BR

Road Book Automático





A planilha que anda sozinha








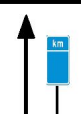




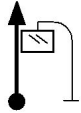









NavTotem







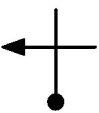



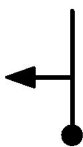
Novo sistema de navegação
de baixíssimo custo
para periféricos


Android

29.837 18.540 0.000	 83	V 60 37.28	2:40:18 V 20	ZERE NA PLACA PARE PRÓXIMO A RODOVIA ZERE SEU HODÔMETRO
0.74 0.46	 84		2:41:03 V 20	
3.343 2.077	 85	V 40 24.85	2:43:39 V 21	
3.645 2.265	 86	V 60 37.28	2:44:06 V 22	

DISTÂNCIA Km <i>mi</i>	Referência	MÉDIA Km/h <i>mi/h</i>	TEMPO	OBSERVAÇÕES
3.998 2.484	 87	V 50 31.07	2:44:27 V23	PLACA NO ALTO 50 KM/H
4.38 2.72	 88		2:44:55 V23	FISCALIZAÇÃO 50KM/H
4.929 3.063	 89	V 60 37.28	2:45:34 V24	PLACA 60KM/H
5.284 3.283	 90	N 0:02:06	2:45:56 N25	BANNER VICTOR HUGO NA DIREITA AGUARDE NO ACOSTAMENTO
5.284 3.283 0.000	 91	V 60 37.28	2:48:02 V26	INÍCIO ZC 4 BANNER VICTOR HUGO ZERE SEU HODÔMETRO
1.213 0.754 <i>AFER</i>	 92		2:49:14 V26	PLACA PONTO DE ÔNIBUS
1.813 1.127 <i>AFER</i>	 93		2:49:50 V26	PLACA PROIBIDO ULTRAPASSAR
5.14 3.19	 94		2:53:10 V26	KM 16
7.289 4.529	 95	V 50 31.07	2:55:19 V27	PLACA 50KM/H NO POSTE
7.486 4.652	 96	V 60 37.28	2:55:33 V28	PLACA 60KM/H

DISTÂNCIA Km mi	Referência	MÉDIA Km/h mi/h	TEMPO	OBSERVAÇÕES
9.900 6.152	 97	D 0:44:48	2:57:58 D29	FIM ZC 4 PLACA 50KM/H NO ALTO
10.40 6.46	 98		D29	FISCALIZAÇÃO 50KM/H DESLOQUE ATÉ LA HACIENDA
12.04 7.48	 99		D29	PEDÁGIO R\$ 7,10
19.88 12.35	 100		D29	PLACA PARADA DE ÔNIBUS
23.10 14.35	 101		D29	KM 34
25.49 15.84	 102		D29	PÓRTICO DE GRAMADO
25.89 16.08	 103		D29	PLACA 60KM/H
25.94 16.12	 104		D29	SAIA DA PISTA COM CUIDADO PARA FAZER CONVERSÃO A ESQUERDA
26.34 16.37	 105		D29	MORRO AGUDO, POUSTADA RESTAURANTE, SERRA GRANDE
27.74 17.24	 106		D29	

DISTÂNCIA Km <i>mi</i>	Referência	MÉDIA Km/h <i>mi/h</i>	TEMPO	OBSERVAÇÕES
28.41 17.65	 107		D 29	
28.78 17.88	 108		D 29	
29.02 18.03	 109		D 29	
29.19 18.14	 110		D 29	EM DIREÇÃO SERRA GRANDE STA. MARIA DO HERVAL
29.34 18.23	 111		D 29	
30.04 18.66	 112		D 29	ERS 373 STA. MARIA DO HERVAL
30.34 18.85	 113		D 29	DEIXANDO PLACA MARROM SERRA GRANDE A ESQUERDA
30.75 19.10	 114		D 29	IGREJA 
31.94 19.85	 115		D 29	
32.42 20.14	 116		D 29	CHEGADA PÓRTICO LA HACIENDA CONVERTA COM CUIDADO NÃO ACUMULE CARROS NA ENTRADA

DISTÂNCIA Km <i>mi</i>	Referência	MÉDIA Km/h <i>mi/h</i>	TEMPO	OBSERVAÇÕES
33.035	 117	N	3:42:46	O CLASSIC CAR CLUB-RS AGRADECE SUA PARTICIPAÇÃO
20.527		0:00:00		



Planilha gerada pelo programa TotemPlanilha desenvolvido pela Totem.

Esta é uma das formas que a Totem participa da evolução do Off Road.

www.totemonline.com.br

INTERNACIONAL_2023_DIA_2_COMPLETA_SEM_PCS.pla / A338D31B3C5B
Chk=070B5777

v7.76