

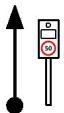


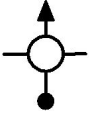
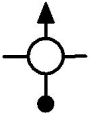
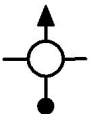
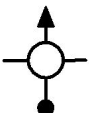

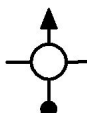
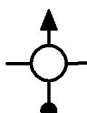
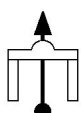

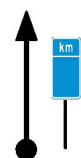

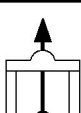







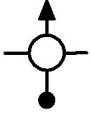
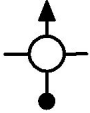
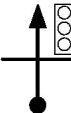
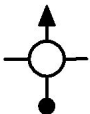
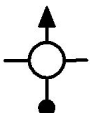








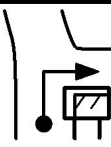














DISTÂNCIA Km mi	Referência	MÉDIA Km/h mi/h	TEMPO	OBSERVAÇÕES
				 ATENÇÃO CUIDADO MUITO CUIDADO PERIGO
				Início de Prova
0.000	 1	D	0:00:00	
0.000		1:10:00		
0.000		D1		
0.21	 2			PLACA PARE
0.13			D1	
0.326	 3			
0.203			D1	
<i>AFER</i>				
0.48	 4			EM DIREÇÃO A GRAMADO
0.30			D1	
0.893	 5			PARADA DE ÔNIBUS
0.555			D1	
<i>AFER</i>				
1.425	 6			
0.885			D1	
<i>AFER</i>				
2.22	 7			POSTE COM TRANSFORMADOR E SETA AMARELA PINTADA
1.38			D1	
3.005	 8			FISCALIZAÇÃO 50KM/H
1.867			D1	
<i>AFER</i>				






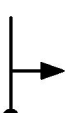




DISTÂNCIA Km <i>mi</i>	Referência	MÉDIA Km/h <i>mi/h</i>	TEMPO	OBSERVAÇÕES
3.219 2.000 <i>AFER</i>	 9		D1	PLACA 60KM/H NA ESQUERDA
4.33 2.69	 10		D1	BANDEIRA DO BRASIL EM FRENTE EXCLUSIVE GRAMADO
4.570 2.840 <i>AFER</i>	 11		D1	FISCALIZAÇÃO 50KM/H
6.12 3.80	 12		D1	A DIREITA NA BIFURCAÇÃO
6.149 3.821 <i>AFER</i>	 13		D1	FIM AFERIÇÃO
6.41 3.98	 14		D1	EM FRENTE
6.55 4.07	 15		D1	EM FRENTE
6.69 4.15	 16		D1	EM FRENTE
7.38 4.58	 17		D1	EM FRENTE
7.49 4.65	 18		D1	



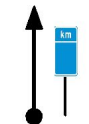
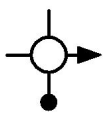



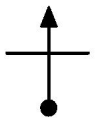
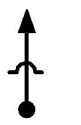
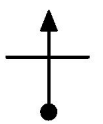
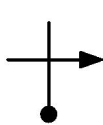
DISTÂNCIA Km <i>mi</i>	Referência	MÉDIA Km/h <i>mi/h</i>	TEMPO	OBSERVAÇÕES
7.73 4.80	 19		D1	EM FRENTE
8.04 5.00	 20		D1	EM FRENTE
8.35 5.18	 21		D1	PÓRTICO DE GRAMADO
14.36 8.92	 22		D1	PEDÁGIO R\$ 7,10
22.17 13.78	 23		D1	KM 19
32.55 20.22	 24		D1	FISCALIZAÇÃO 50KM/H
35.51 22.06	 25		D1	PÓRTICO NOVA PETRÓPOLIS
37.06 23.03	 26		D1	FISCALIZAÇÃO 50KM/H
38.09 23.66	 27		D1	
38.27 23.78	 28		D1	

DISTÂNCIA Km <i>mi</i>	Referência	MÉDIA Km/h <i>mi/h</i>	TEMPO	OBSERVAÇÕES
38.75 24.08	 29		D1	
39.028 24.251	 30	N 0:15:00	1:10:00 N2	POSTO SHELL ENTRADA DE N.PETRÓPOLIS
39.028 24.251	 31	D 0:20:00	1:25:00 D3	
39.26 24.40	 32		D3	
39.50 24.54	 33		D3	EM FRENTE
39.76 24.70	 34		D3	EM FRENTE
39.80 24.73	 35		D3	EM FRENTE
40.00 24.85	 36		D3	EM FRENTE
40.30 25.04	 37		D3	EM FRENTE
40.64 25.25	 38		D3	

DISTÂNCIA Km <i>mi</i>	Referência	MÉDIA Km/h <i>mi/h</i>	TEMPO	OBSERVAÇÕES
40.90 25.41	 39		D3	
41.00 25.47	 40		D3	SENTIDO PORTO ALEGRE
41.29 25.65	 41		D3	
41.30 25.66	 42		D3	SEGUIR PELA PISTA PRINCIPAL
41.48 25.77	 43		D3	
42.26 26.26	 44		D3	FISCALIZAÇÃO 50KM/H
42.60 26.47	 45		D3	FISCALIZAÇÃO 50KM/H
42.68 26.52	 46		D3	DIREÇÃO LINHA NOVA, VILA OLINDA
43.18 26.83	 47		D3	
43.67 27.13	 48		D3	

DISTÂNCIA Km <i>mi</i>	Referência	MÉDIA Km/h <i>mi/h</i>	TEMPO	OBSERVAÇÕES
44.01 27.34	 49		D3	
45.235 28.108	 50	N 0:05:00	1:45:00	PLACA 50KM/H NO POSTE
45.235 28.108	 51	V 50	1:50:00	INICIO ZC 1 PLACA 50KM/H NO POSTE
0.000		31.07	V5	ZERE SEU HODÔMETRO
0.532 0.331 <i>AFER</i>	 52		1:50:38 V5	ENTRADA E SAÍDA CAMINHÕES A 100MTS
1.280 0.795 <i>AFER</i>	 53		1:51:32 V5	PLACA 50KM/H
2.482 1.542	 54	V 20 12.43	1:52:59 V6	PLACA 50KM/H INICIO TRECHO SEM PCS
2.54 1.58	 55		1:53:10 V6	QUEBRA-MOLAS
2.594 1.612	 56	V 50 31.07	1:53:19 V7	CANTO DA IGREJA FIM TRECHO SEM PCS
4.378 2.720	 57	V 20 12.43	1:55:27 V8	PLACA 40KM/H INÍCIO TRECHO SEM PCS
4.39 2.73	 58		1:55:31 V8	QUEBRA-MOLAS



DISTÂNCIA Km <i>mi</i>	Referência	MÉDIA Km/h <i>mi/h</i>	TEMPO	OBSERVAÇÕES
4.439 2.758	 59	V 48 29.83	1:55:38 V9	POSTE COM TRANSFORMADOR FIM TRECHO SEM PCS
7.145 4.440	 60	V 50 31.07	1:59:01 V10	PLACA 60KM/H
7.628 4.740	 61	V 40 24.85	1:59:36 V11	PLACA 40KM/H
10.275 6.385	 62	V 10 6.21	2:03:34 V12	FIM ZC 1 QUEBRA-MOLAS
10.32 6.41	 63		2:03:52 V12	A ESQUERDA
10.40 6.46	 64		2:04:20 V12	SEGUINDO PARA SÃO ROQUE E FELIZ - AREA PARA ESTACIONAR ANTES ESQUINA
10.473 6.508	 65	N 0:00:30	2:04:46 N13	AGUARDE AREA ANTES POSTE FITA AMARELA E PRETA
10.473 6.508 0.000	 66	V 40 24.85	2:05:16 V14	INÍCIO ZC2 POSTE FITA AMARELA E PRETA ZERE SEU HODÔMETRO
0.846 0.526 AFER	 67		2:06:32 V14	PLACA AMARELA CURVA A DIREITA
2.130 1.324 AFER	 68		2:08:27 V14	PLACA PROIBIDO ULTRAPASSAR

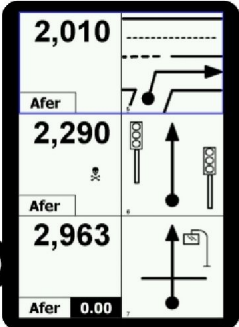
DISTÂNCIA Km <i>mi</i>	Referência	MÉDIA Km/h <i>mi/h</i>	TEMPO	OBSERVAÇÕES
6.647 4.130	 69	V 50 31.07	2:15:14 V15	PLACA 60KM/H
9.686 6.019	 70	V 40 24.85	2:18:53 V16	PLACA 40KM/H
10.367 6.442	 71	D 0:30:00	2:19:54 D17	FIM ZC 2 PLACA KM 1
10.47 6.50	 72		D17	A DIREITA
10.51 6.53	 73		D17	ATENÇÃO PONTE 1 CARRO POR VEZ 
10.86 6.75	 74		D17	
10.95 6.80	 75		D17	EM FRENTE
11.12 6.91	 76		D17	
11.21 6.96	 77		D17	EM FRENTE
11.30 7.02	 78		D17	A DIREITA

DISTÂNCIA Km <i>mi</i>	Referência	MÉDIA Km/h <i>mi/h</i>	TEMPO	OBSERVAÇÕES
11.39 7.07	 79		D17	EM FRENTE
11.52 7.15	 80		D17	NA ROTATORIA A ESQUERDA
11.59 7.20	 81		D17	DEIXANDO A ESQUERDA ARMAZEM AULER DOBRE A DIREITA
12.31 7.65	 82		D17	ENTRANDO RS452 COM MUITO CUIDADO
13.20 8.20	 83		D17	FISCALIZAÇÃO 50KM/H
18.76 11.66	 84		D17	COM CUIDADO APÓS ENTRAR RODA MANTER PISTA ESQUERDA PARA EFETUAR RETORNO ☠☠☠
18.98 11.79	 85		D17	FAZENDO O RETORNO COM MUITO CUIDADO ☠☠☠
19.11 11.87	 86		D17	ENTRANDO NA RODOVIA RS 122
20.388 12.668	 87	N 0:15:00	2:49:54 N18	ENTRAR POSTO ALLES SEGUIR ATÉ OUTLET PRESENTES IMPORTADOS

DISTÂNCIA Km <i>mi</i>	Referência	MÉDIA Km/h <i>mi/h</i>	TEMPO	OBSERVAÇÕES
------------------------------	------------	------------------------------	-------	-------------

Road Book Automático
A planilha que anda sozinha

















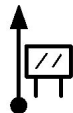








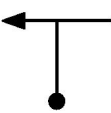






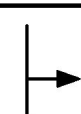
NavTotem






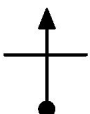

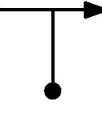


Novo sistema de navegação
de baixíssimo custo
para periféricos

Android

20.388		V	3:04:54	INÍCIO ZC 3
12.668		80		TOTEM OUTLET PRES. IMP.
0.000		49.71		ZERE SEU HODÔMETRO
0.861			3:05:33	PLACA AMARELA CURVA A ESQUERDA
0.535				
<i>AFER</i>	88			
1.426			3:05:58	KM 24 NA ESQUERDA
0.886				
<i>AFER</i>	90			
6.39			3:09:41	KM 19
3.97				
	91			
8.37			3:11:11	KM 17
5.20				
	92			
9.26			3:11:51	FISCALIZAÇÃO 80KM/H
5.75				
	93			
10.417		V	3:12:43	FIM ZC 3
6.473		40		PLACA KM 15
		24.85		MANTENHA PISTA ESQUERDA
	94		V20	
10.871		D	3:13:23	FAÇA O RETORNO COM CUIDADO
6.755				
	95		D21	



DISTÂNCIA Km <i>mi</i>	Referência	MÉDIA Km/h <i>mi/h</i>	TEMPO	OBSERVAÇÕES
10.99 6.83	 96		D 21	ACESSANDO COM CUIDADO MANTENHA DIREITA PARA LOGO DOBRAR A DIREITA
11.18 6.94	 97		D 21	ATENÇÃO SAINDO DA RS122
11.27 7.00	 98		D 21	COM CUIDADO ESTACIONAMENTO NA ENTRADA EMPRESA DE CONCRETO
11.290 7.015	 99	N 0:02:00	3:18:23	ÁREA DE ESTACIONAMENTO ENTRADA EMPRESA CONCRETOS
			N22	
11.290 7.015	 100	V 40	3:20:23	INÍCIO ZC 4 NA PLACA DÊ A PREFERÊNCIA
0.000		24.85	V23	ZERE SEU HODÔMETRO
0.149 0.093	 101		3:20:37	PLACA AZUL VRS 874
<i>AFER</i>			V23	
1.224 0.761	 102		3:22:14	PLACA 40KM/H
<i>AFER</i>			V23	
3.70 2.30	 103		3:25:57	PLACA PROIBIDO ULTRAPASSAR
			V23	
6.09 3.78	 104		3:29:32	PLACA 40KM/H
			V23	
8.81 5.47	 105		3:33:37	KM 4
			V23	


DISTÂNCIA Km <i>mi</i>	Referência	MÉDIA Km/h <i>mi/h</i>	TEMPO	OBSERVAÇÕES
10.624 6.601	 106	V 50 31.07	3:36:20 V24	PLACA 60KM/H
12.711 7.898	 107	D 0:20:00	3:38:50 D25	FIM ZC 3 PLACA INTERSECÇÃO EM T
12.78 7.94	 108		D25	A ESQUERDA DIREÇÃO S.JOSÉ HORTENCIO CENTRO
13.38 8.31	 109		D25	
13.70 8.51	 110		D25	
14.14 8.78	 111		D25	
14.38 8.93	 112		D25	
14.68 9.12	 113		D25	
15.00 9.32	 114		D25	
15.01 9.33	 115		D25	DIREÇÃO IVOTI PRESIDENTE LUCENA

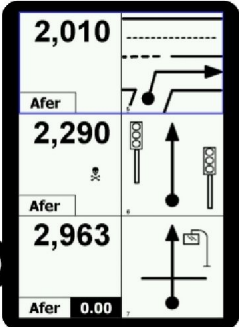
DISTÂNCIA Km <i>mi</i>	Referência	MÉDIA Km/h <i>mi/h</i>	TEMPO	OBSERVAÇÕES
15.17 9.42	 116		D 25	
16.25 10.10	 117		D 25	PONTE ESTREITA APENAS 1 CARRO POR VEZ 
16.81 10.45	 118		D 25	
18.30 11.37	 119		D 25	
18.34 11.39	 120		D 25	
18.43 11.45	 121		D 25	
22.00 13.67	 122		D 25	DIREÇÃO IVOTI
24.37 15.14	 123		D 25	PÓRTICO
28.306 17.589	 124	N 2:00:00	3:58:50 N26	FAT BULL LOCAL DO ALMOÇO

DISTÂNCIA Km <i>mi</i>	Referência	MÉDIA Km/h <i>mi/h</i>	TEMPO	OBSERVAÇÕES
------------------------------	------------	------------------------------	-------	-------------

Road Book Automático
A planilha que anda sozinha

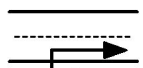










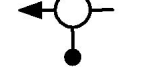









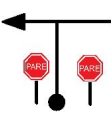


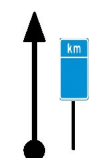







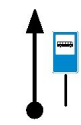



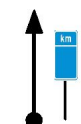


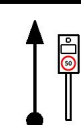


NavTotem





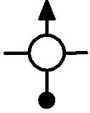
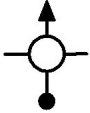
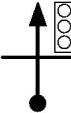
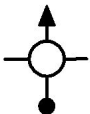
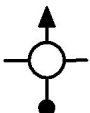

Novo sistema de navegação
de baixíssimo custo
para periféricos








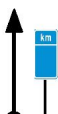


Android

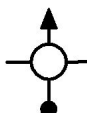
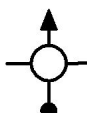


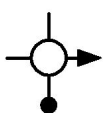
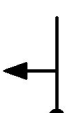
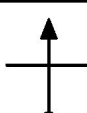



28.306		D		SAINDO FAT BULL SENTIDO IVOTI
17.589		0:10:00	5:58:50	
0.000	125		D27	ZERE SEU HODÔMETRO
2.87				EM FRENTE
1.78			D27	
3.02				EM FRENTE
1.87			D27	
3.17				SIGA PELA ESQUERDA DESCENDO RUA VALE DAS PALMEIRAS
1.97			D27	
3.33				
2.07			D27	
3.37				A ESQUERDA NA ROTATORIA
2.09			D27	
3.654		N		PLACA ATENÇÃO ENTRADA E SAÍDE DE VEÍCULOS A 150MTS
2.270		0:02:00	6:08:50	
	131		N28	
3.654		V		INÍCIO ZC 5
2.270		40	6:10:50	
0.000	132	24.85	V29	ZERE SEU HODÔMETRO





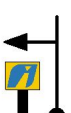
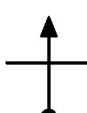
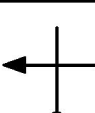


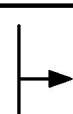
DISTÂNCIA Km mi	Referência	MÉDIA Km/h mi/h	TEMPO	OBSERVAÇÕES
0.283 0.176 AFER	 133		6:11:15 V29	POSTE COM TRANSFORMADOR NA ESQUERDA
0.923 0.574 AFER	 134		6:12:13 V29	PLACA PROIBIDO ULTRAPASSAR
4.515 2.805	 135	D 0:25:00	6:17:36 D30	FIM ZC 5 PLACA DOIS IRMÃOS CAXIAS DO SUL - PORTO ALEGRE
4.57 2.84	 136		D30	ENTRANDO BR 116 COM CUIDADO DIREÇÃO DOIS IRMÃOS CAXIAS DO SUL 
11.77 7.31	 137		D30	KM 220
14.86 9.23	 138		D30	KM 217
18.83 11.70	 139		D30	KM 213
20.71 12.87	 140		D30	MEXICANA CUSTOM NEUTRO OPCIONAL BANHEIROS
20.913 12.995	 141	N 0:01:00	6:42:36 N31	PARADA DE ÔNIBUS PINTADA DE VERDE NR. 26
20.913 12.995 0.000	 142	V 70 43.50	6:43:36 V32	INÍCIO ZC 6 PARADA NR. 26 ZERE SEU HODÔMETRO

DISTÂNCIA Km mi	Referência	MÉDIA Km/h mi/h	TEMPO	OBSERVAÇÕES
0.505 0.314 AFER	 143		6:44:02 V32	PARADA NR. 27
1.074 0.667 AFER	 144		6:44:31 V32	PARADA NR. 28
5.728 3.559	 145	V 60 37.28	6:48:31 V33	PLACA 60KM/H
7.289 4.529	 146	V 40 24.85	6:50:04 V34	PLACA 40KM/H CUIDADO TRANSITO INTENSO DE MOTOCICLETAS 
7.801 4.847	 147	V 63 39.15	6:50:51 V35	KM 203
12.793 7.949	 148	D 1:19:24	6:55:36 D36	FIM ZC 6 PLACA 50KM/H DESLOQUE ATÉ CANELA
13.08 8.13	 149		D36	FISCALIZAÇÃO 50KM/H
16.81 10.44	 150		D36	FISCALIZAÇÃO 50KM/H
24.99 15.53	 151		D36	FISCALIZAÇÃO 50KM/H
25.52 15.85	 152		D36	FISCALIZAÇÃO 50KM/H

DISTÂNCIA Km <i>mi</i>	Referência	MÉDIA Km/h <i>mi/h</i>	TEMPO	OBSERVAÇÕES
26.26 16.31	 153		D36	
26.35 16.37	 154		D36	SENTIDO CANELA - GRAMADO
26.77 16.63	 155		D36	
27.04 16.80	 156		D36	
27.34 16.99	 157		D36	SEMPRE EM FRENTE
27.66 17.18	 158		D36	SEMPRE EM FRENTE
27.80 17.27	 159		D36	SEMPRE EM FRENTE
27.93 17.35	 160		D36	SEMPRE EM FRENTE
28.15 17.49	 161		D36	SEMPRE EM FRENTE
28.41 17.65	 162		D36	

DISTÂNCIA Km <i>mi</i>	Referência	MÉDIA Km/h <i>mi/h</i>	TEMPO	OBSERVAÇÕES
28.92 17.97	 163		D36	
29.40 18.27	 164		D36	
29.59 18.38	 165		D36	
30.58 19.00	 166		D36	FISCALIZAÇÃO 50KM/H
32.17 19.99	 167		D36	PÓRTICO NOVA PETRÓPOLIS
35.10 21.81	 168		D36	FISCALIZAÇÃO 50KM/H
40.54 25.19	 169		D36	KM 14
48.56 30.17	 170		D36	KM 22
53.33 33.14	 171		D36	PEDÁGIO R\$ 7,10
59.39 36.90	 172		D36	PÓRTICO DE GRAMADO

DISTÂNCIA Km <i>mi</i>	Referência	MÉDIA Km/h <i>mi/h</i>	TEMPO	OBSERVAÇÕES
59.68 37.08	 173		D36	EM FRENTE
59.99 37.28	 174		D36	EM FRENTE
60.24 37.43	 175		D36	
60.34 37.49	 176		D36	DIREÇÃO CENTRO DE GRAMADO
61.04 37.93	 177		D36	A DIREITA SENTIDO LAGO NEGRO
61.18 38.01	 178		D36	A ESQUERDA SENTIDO CANELA
61.31 38.09	 179		D36	CRUZANDO AVENIDA EM FRENTE
61.45 38.18	 180		D36	COM ATENÇÃO DIREÇÃO CANELA
61.60 38.27	 181		D36	
63.23 39.29	 182		D36	FISCALIZAÇÃO 50KM/H

DISTÂNCIA Km <i>mi</i>	Referência	MÉDIA Km/h <i>mi/h</i>	TEMPO	OBSERVAÇÕES
64.79 40.25	 183		D36	FISCALIZAÇÃO 50KM/H
65.53 40.71	 184		D36	PÓRTICO CANELA
66.39 41.25	 185		D36	
66.89 41.56	 186		D36	
67.99 42.25	 187		D36	A ESQUERDA APÓS O POSTO IPIRANGA
68.05 42.28	 188		D36	EM FRENTE
68.15 42.35	 189		D36	A ESQUERDA
68.35 42.47	 190		D36	EM FRENTE
68.46 42.54	 191		D36	A ESQUERDA CUIDADO BURACOS
68.589 42.619	 192	N 0:00:00	8:15:00 N37	JANGAL DAS ARAUCÁRIAS

DISTÂNCIA Km <i>mi</i>	Referência	MÉDIA Km/h <i>mi/h</i>	TEMPO	OBSERVAÇÕES
 <p>Planilha gerada pelo programa TotemPlanilha desenvolvido pela Totem.</p> <p>Esta é uma das formas que a Totem participa da evolução do Off Road.</p>				
<p>www.totemonline.com.br</p>				
<p>INTERNACIONAL_2023_DIA_1_COMPLETA_SEM_PCS.pla / A338D31B3C5B v7.76 Chk=1E04D76E</p>				