

2022^{BRASIL}
XX RALLY INTERNACIONAL

CLASSIC CAR CLUB - RS

• GRAMADO - RS •




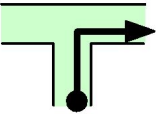
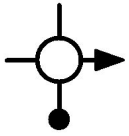
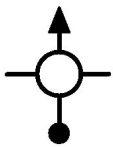
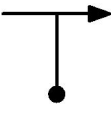
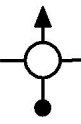
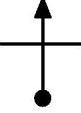
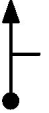
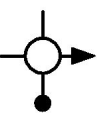


1º ETAPA

26 DE NOVEMBRO DE 2022

CATEGORIA PRÓ






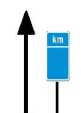
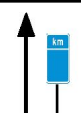





DISTÂNCIA Km <i>mi</i>	Referência	MÉDIA Km/h <i>mi/h</i>	TEMPO	OBSERVAÇÕES
				 ATENÇÃO CUIDADO MUITO CUIDADO PERIGO
				Início de Prova
0.000	 1	D	0:00:00	SAINDO GARAGEM DO HOTEL RUA ERNESTO VOLK
<i>0.000</i>		10'		
0.000		D1		
0.09	 2		D1	RUA EUZÉBIO BALZARETTI
<i>0.05</i>				
0.22	 3		D1	
<i>0.13</i>				
0.35	 4		D1	AVENIDA BORGES DE MEDEIROS
<i>0.21</i>				
0.58	 5		D1	SEMPRE EM FRENTE
<i>0.36</i>				
0.74	 6		D1	
<i>0.46</i>				
0.94	 7		D1	
<i>0.59</i>				
1.00	 8		D1	AVENIDA DAS HORTÊNSIAS
<i>0.62</i>				

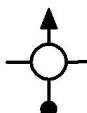




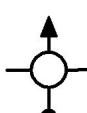
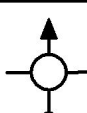
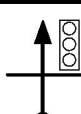
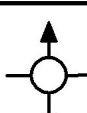
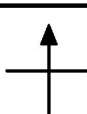


DISTÂNCIA Km <i>mi</i>	Referência	MÉDIA Km/h <i>mi/h</i>	TEMPO	OBSERVAÇÕES
1.13 0.70	 9		D1	SEMPRE EM FRENTE
1.82 1.13	 10		D1	
1.95 1.21	 11		D1	
2.17 1.35	 12		D1	
2.48 1.54	 13		D1	
2.825 1.755	 14	V 40	0:10:00	ZERE NA ULTIMA COLUNA DO PORTICO
0.000		24.85	V2	ZERE SEU HODÔMETRO
0.348 0.216 <i>AFER</i>	 15		0:10:31 V2	PLACA PONTO DE ONIBUS
0.788 0.490 <i>AFER</i>	 16		0:11:11 V2	PLACA 60 KM/H
1.42 0.88	 17		0:12:08 V2	
1.529 0.950 <i>AFER</i>	 18		0:12:18 V2	PLACA DE A PREFERENCIA



DISTÂNCIA Km mi	Referência	MÉDIA Km/h mi/h	TEMPO	OBSERVAÇÕES
2.26 1.40	 19		0:13:24 V2	
2.265 1.407 AFER	 20		0:13:24 V2	2° PLACA DE A PREFERENCIA
3.236 2.011 AFER	 21		0:14:51 V2	PLACA CURVA A DIREITA
3.667 2.279 AFER	 22	D 4470s	0:15:30 D3	PLACA PROIBIDO ULTRAPASSAR
6.03 3.74	 23		D3	PEDAGIO R\$ 7,10
11.78 7.32	 24		D3	PLACA KM 21
21.80 13.55	 25		D3	PLACA KM 11
24.25 15.06	 26		D3	FISCALIZAÇÃO 50 KM/H
28.78 17.88	 27		D3	FISCALIZAÇÃO 50 KM/H
29.81 18.52	 28		D3	AV. 15 DE NOVEMBRO



DISTÂNCIA Km <i>mi</i>	Referência	MÉDIA Km/h <i>mi/h</i>	TEMPO	OBSERVAÇÕES
29.89 18.57	 29		D3	EM FRENTE
29.99 18.63	 30		D3	
30.29 18.82	 31		D3	
30.46 18.93	 32		D3	
30.99 19.25	 33		D3	
31.19 19.38	 34		D3	EM FRENTE
31.43 19.53	 35		D3	EM FRENTE
31.59 19.63	 36		D3	SEMAFORO
31.71 19.70	 37		D3	EM FRENTE
31.86 19.80	 38		D3	













DISTÂNCIA Km <i>mi</i>	Referência	MÉDIA Km/h <i>mi/h</i>	TEMPO	OBSERVAÇÕES
32.03 19.90	 39		D3	EM FRENTE
32.37 20.11	 40		D3	
32.63 20.27	 41		D3	
32.70 20.32	 42		D3	PELA DIREITA SENTIDO CAXIAS DO SUL
32.82 20.39	 43		D3	ENTRANDO NA BR116 COM MUITO CUIDADO
35.62 22.13	 44		D3	PLACA KM 181
42.22 26.23	 45		D3	PONTE RIO CAÍ
42.63 26.48	 46		D3	OBSERVE! NA VOLTA VAI ENTRAR NESSA RODOVIA
44.55 27.68	 47		D3	EM FRENTE
44.751 27.807	 48	N 15'	1:30:00 N4	POSTO FAGUNDES




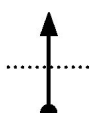








DISTÂNCIA Km <i>mi</i>	Referência	MÉDIA Km/h <i>mi/h</i>	TEMPO	OBSERVAÇÕES
44.751 27.807 0.000	 49	D 5'	1:45:00	PLACA SERRA DIESEL ENTRANDO NA BR 116 COM MUITO CUIDADO
0.30 0.18	 50		D5	
2.301 1.430	 51	N 2'	1:50:00	PLACA FRUTEIRA CAMINHO DO SABOR
2.301 1.430	 52	V 40 24.85	1:52:00	CRUZE A VIA COM MUITO CUIDADO
3.731 2.318 0.000	 53	V 55 34.18	1:54:09	INÍCIO ZC 1 PLACA AMARELA CURVA A ESQUERDA
0.293 0.182 <i>AFER</i>	 54		1:54:28	PLACA DE COSTAS NA ESQUERDA
0.830 0.516 <i>AFER</i>	 55		1:55:03	PLACA NA ARVORE KM 2
2.127 1.322	 56	V 30 18.64	1:56:28	PLACA 30 KM/H
2.958 1.838	 57	V 49 30.45	1:58:08	
5.17 3.21	 58		2:00:50	PLACA PROIBIDO ULTRAPASSAR

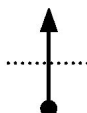











DISTÂNCIA Km <i>mi</i>	Referência	MÉDIA Km/h <i>mi/h</i>	TEMPO	OBSERVAÇÕES
5.716	 59	V	2:01:30	PLACA 30 KM/H
3.552		30		
		18.64		
6.719	 60	V	2:03:31	
4.175		40		
		24.85		
8.02	 61		2:05:28	PLACA 40 KM/H
4.98				
9.056	 62	V	2:07:01	PLACA PROIBIDO ULTRAPASSAR
5.627		50		
		31.07		
11.304	 63	D	2:09:43	FIM ZC 1
7.024		3'		FIM DO ASFALTO
				D14
11.56	 64			PONTE RIO PIAÍ
7.18				
11.757	 65	V	2:12:43	INICIO ZC 2
7.305		50		INICIO DO ASFALTO
0.000		31.07		ZERE SEU HODÔMETRO
0.228	 66	V	2:12:59	POSTE COM TRAFÓ LADO ESQUERDO
0.142		29		
<i>AFER</i>		18.02		
0.547	 67		2:13:39	PLACA PROIBIDO ULTRAPASSAR
0.340				
<i>AFER</i>				
1.410	 68	V	2:15:26	PLACA PROIBIDO ULTRAPASSAR
0.876		30		
		18.64		

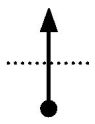


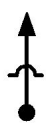

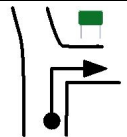




DISTÂNCIA Km <i>mi</i>	Referência	MÉDIA Km/h <i>mi/h</i>	TEMPO	OBSERVAÇÕES
5.31	 69		2:23:15 V17	FIM ZC 2
3.30				
7.19	 70		2:27:00 V17	PLACA 40 KM/H
4.47				
8.08	 71		2:28:47 V17	
5.02				
10.10	 72		2:32:49 V17	FIM DO ASFALTO SANTA LUCIA DO PIAI
6.27				
10.20	 73		2:33:01 V17	PELA PRINCIPAL
6.33				
10.45	 74		2:33:31 V17	
6.49				
10.50	 75		2:33:37 V17	PELA PRINCIPAL
6.52				
10.63	 76		2:33:53 V17	
6.60				
10.73	 77		2:34:05 V17	PARE
6.67				
10.97	 78		2:34:34 V17	
6.82				



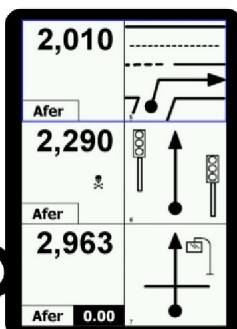
DISTÂNCIA Km <i>mi</i>	Referência	MÉDIA Km/h <i>mi/h</i>	TEMPO	OBSERVAÇÕES
11.017		V	2:34:39	INÍCIO ZC 3
6.846		60		INÍCIO DO ASFALTO
0.000		37.28		ZERE SEU HODÔMETRO
0.432			2:35:05	PÓRTICO
0.268				V18
<i>AFER</i>		80		V18
1.532			2:36:11	PLACA CURVA A DIREITA
0.952				V18
<i>AFER</i>		81		V18
5.445		V	2:40:06	PLACA 40 KM/H
3.383		40		V19
		24.85		V19
7.738		V	2:43:32	PLACA CURVA A DIREITA
4.808		50		V20
		31.07		V20
9.279		V	2:45:23	PLACA 40 KM/H
5.766		40		V21
		24.85		V21
11.17			2:48:14	PONTE
6.94				V21
		85		V21
13.87			2:52:16	MUITO CUIDADO
8.62				V21
		86		V21
15.24			2:54:20	
9.47				V21
		87		V21
17.445		V	2:57:38	FIM ZC 3
10.840		20		FAZENDA SOUZA
		12.43		V22



DISTÂNCIA Km <i>mi</i>	Referência	MÉDIA Km/h <i>mi/h</i>	TEMPO	OBSERVAÇÕES
17.62 10.95	 89		2:58:10 V22	FIM DO ASFALTO
17.68 10.98	 90		2:58:21 V22	
17.86 11.10	 91		2:58:54 V22	
17.98 11.17	 92		2:59:15 V22	
18.14 11.27	 93		2:59:43 V22	
18.20 11.31	 94		2:59:55 V22	RUA ADELE MAZZOCHI
18.30 11.37	 95		3:00:13 V22	
18.445 11.461	 96	N 90'	3:00:38 N23	HOTEL MURIALDO ALMOÇO

Road Book Automático

A planilha que anda sozinha



NavTotem

Novo sistema de navegação
de baixíssimo custo
para periféricos

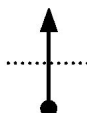
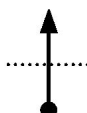

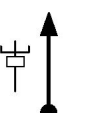
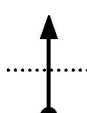
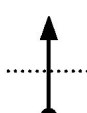
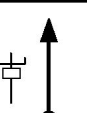
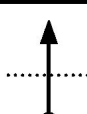
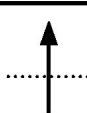

Android

www.totemonline.com.br


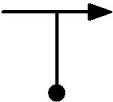

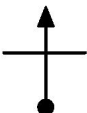


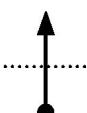

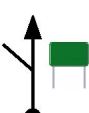
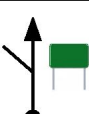


DISTÂNCIA Km <i>mi</i>	Referência	MÉDIA Km/h <i>mi/h</i>	TEMPO	OBSERVAÇÕES
18.445	 97	D	4:30:38	AO LADO DA ESTÁTUA NA SAÍDA
11.461		5'		
0.000		D24		
0.12	 98		D24	
0.07				
0.22	 99		D24	
0.14				
0.31	 100		D24	
0.19				
0.48	 101		D24	
0.29				
0.61	 102		D24	
0.37				
0.75	 103		D24	
0.46				
0.83	 104		D24	RUA EUGENIO DALLAN
0.51				
0.92	 105		D24	
0.57				
1.00	 106		D24	
0.62				



DISTÂNCIA Km <i>mi</i>	Referência	MÉDIA Km/h <i>mi/h</i>	TEMPO	OBSERVAÇÕES
1.32 0.82	 107			FIM DO ASFALTO
			D24	
1.646 1.023 0.000	 108	V 55 34.18	4:35:38	INÍCIO ZC 4 INÍCIO DO ASFALTO
			V25	ZERE SEU HODÔMETRO
0.339 0.211 <i>AFER</i>	 109		4:36:00	POSTE COM TRAFÓ LADO DIREITO
			V25	
1.322 0.821 <i>AFER</i>	 110		4:37:04	POSTE COM TRAFÓ LADO ESQUERDO
			V25	
3.828 2.379	 111	D 2'	4:39:48	FIM DO ASFALTO TRECHO SEM PCS TRECHO SEM PCS
			D26	
4.249 2.640	 112	V 57 35.42	4:41:48	INÍCIO DO ASFALTO TRECHO COM PCS TRECHO COM PCS
			V27	
4.749 2.951 <i>AFER</i>	 113		4:42:20	POSTE COM TRAFÓ LADO ESQUERDO
			V27	
6.631 4.120	 114	D 1'	4:44:19	FIM DO ASFALTO TRECHO SEM PCS TRECHO SEM PCS
			D28	
6.739 4.187	 115	V 60 37.28	4:45:19	INÍCIO DO ASFALTO TRECHO COM PCS TRECHO COM PCS
			V29	
7.951 4.941	 116	D 5'	4:46:31	FIM ZC 4 VILA SECA
			D30	








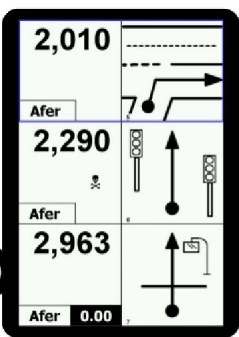
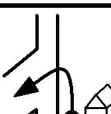




DISTÂNCIA Km <i>mi</i>	Referência	MÉDIA Km/h <i>mi/h</i>	TEMPO	OBSERVAÇÕES
8.08 5.02	 117		D30	
8.28 5.15	 118		D30	
8.31 5.16	 119		D30	SEMPRE EM FRENTE
8.42 5.23	 120		D30	
8.50 5.28	 121		D30	
8.62 5.36	 122		D30	
8.73 5.42	 123		D30	INÍCIO DO ASFALTO
9.06 5.63	 124		D30	ROTA DO SOL MUITO CUIDADO ENTRANDO NA ESTRADA
9.128 5.672	 125	N 2'	4:51:31 N31	PLACA CAMINHOS DO MORANGO
9.128 5.672 0.000	 126	V 75 46.60	V32 4:53:31	INÍCIO ZC 5 PLACA CAMINHOS DO MORANGO ZERE SEU HODÔMETRO



DISTÂNCIA Km <i>mi</i>	Referência	MÉDIA Km/h <i>mi/h</i>	TEMPO	OBSERVAÇÕES
1.831 1.138 <i>AFER</i>	 127		4:54:59 V32	FISCALIZAÇÃO 80 KM/H
2.895 1.799 <i>AFER</i>	 128		4:55:50 V32	PLACA AMARELA CONFLUENCIA A DIREITA
5.739 3.566	 129	V 60 37.28	4:58:07 V33	PLACA 60 KM/H
9.502 5.904	 130	V 50 31.07	5:01:53 V34	PLACA 60 KM/H
10.313 6.408	 131	V 78 48.47	5:02:51 V35	PLACA PONTO DE ÔNIBUS
17.17 10.66	 132		5:08:08 V35	PONTE
19.472 12.099	 133	V 60 37.28	5:09:54 V36	PLACA 60 KM/H
19.756 12.276	 134	V 79 49.09	5:10:11 V37	PLACA PROIBIDO ULTRAPASSAR
22.041 13.696	 135	V 59 36.66	5:11:55 V38	PLACA 60 KM/H
22.734 14.126	 136	V 78 48.47	5:12:37 V39	PLACA 80 KM/H



DISTÂNCIA Km <i>mi</i>	Referência	MÉDIA Km/h <i>mi/h</i>	TEMPO	OBSERVAÇÕES
29.53 18.35	 137		5:17:51 V39	PLACA PARQUE DAS CASCATAS 5KM
33.568 20.858	 138	V 40 24.85	5:20:57 V40	FIM ZC 5 PLACA 40 KM/H
33.87 21.04	 139		5:21:25 V40	
34.03 21.15	 140		5:21:40 V40	PLACA GUINCHOS ZAPAROLLI
34.062 21.165	 141	N 15'	5:21:42 N41	CAFE PARADOURO DO CAMPO
<div style="display: flex; justify-content: space-between; align-items: center;"> <div style="width: 45%;"> <p>Road Book Automático A planilha que anda sozinha</p>   </div> <div style="width: 45%; border: 1px solid black; padding: 5px;">  </div> </div>				
34.062 21.165	 142	D 2'	5:36:42 D42	SAINDO ESTACIONAMENTO
34.19 21.25	 143		D42	PELA RUA LATERAL
34.292 21.308	 144	N 10'	5:38:42 N43	ENTRANDO POSTO RODOIL

NavTotem










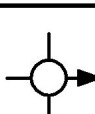
Novo sistema de navegação
de baixíssimo custo
para periféricos

Android



DISTÂNCIA Km <i>mi</i>	Referência	MÉDIA Km/h <i>mi/h</i>	TEMPO	OBSERVAÇÕES
34.292	 145	V	5:48:42	INÍCIO ZC 6
21.308		76		AO LADO TOTEM RODOIL ACESSE COM CUIDADO
0.000		47.22		ZERE SEU HODÔMETRO
2.126	 146		5:50:22	PLACA PONTO DE ONIBUS
1.321				
<i>AFER</i>		V44		
3.041	 147		5:51:06	PLACA KM 204
1.890				
<i>AFER</i>		V44		
8.76	 148		5:55:37	FISCALIZAÇÃO 80 KM/H
5.44				
		V44		
12.91	 149		5:58:54	PONTE
8.02				
		V44		
16.123	 150	V	6:01:26	PLACA 60 KM/H
10.018		60		
		37.28		
16.999	 151	V	6:02:18	PLACA KM 218
10.563		79		
		49.09		
21.847	 152	V	6:05:59	PLACA 60 KM/H
13.575		40		
		24.85		
22.23	 153		6:06:34	EM FRENTE
13.81				
		V47		
22.780	 154	V	6:07:23	PLACA PONTO DE ONIBUS
14.155		80		
		49.71		



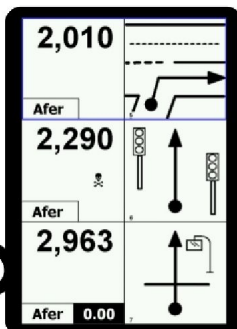
DISTÂNCIA Km <i>mi</i>	Referência	MÉDIA Km/h <i>mi/h</i>	TEMPO	OBSERVAÇÕES
27.59 17.14	 155		6:10:59 V48	
30.66 19.05	 156		6:13:18 V48	FISCALIZAÇÃO 80 KM/H
32.26 20.05	 157		6:14:30 V48	PONTE
35.045 21.776	 158	V 60 37.28	6:16:35 V49	PLACA 60 KM/H
36.122 22.445	 159	V 80 49.71	6:17:39 V50	PLACA 80 KM/H
38.460 23.898	 160	V 60 37.28	6:19:25 V51	FIM ZC 6 PLACA 60 KM/H
39.11 24.30	 161		6:20:04 V51	EM FRENTE
39.79 24.72	 162		6:20:45 V51	PONTE
40.92 25.43	 163		6:21:53 V51	PLACA CAFE CAMBARA
41.07 25.52	 164		6:22:02 V51	SAINDO



DISTÂNCIA Km <i>mi</i>	Referência	MÉDIA Km/h <i>mi/h</i>	TEMPO	OBSERVAÇÕES
41.196	 165	N	6:22:09 N52	CAFE CAMBARA
25.598		20'		

Road Book Automático

A planilha que anda sozinha













NavTotem

Novo sistema de navegação
de baixíssimo custo
para periféricos

Android

41.196	 166	D	6:42:09 D53	ZERE SEU HODÔMETRO
25.598		5'		
0.000				
0.06	 167		D53	SENTIDO CAXIAS
0.04				
1.43	 168		D53	PONTE
0.89				
1.98	 169		D53	SENTIDO SÃO FRANCISCO MUITO CUIDADO
1.23				
2.15	 170		D53	PLACA RS 020
1.34				
2.610	 171	D	6:47:09 D54	SAINDO RODOVIA COM CUIDADO
1.622		2'		
2.724	 172	V	6:49:09 V55	INÍCIO ZC 7
1.693		80		PRIMEIRO DOS PINHEIROS
0.000		49.71		ZERE SEU HODÔMETRO




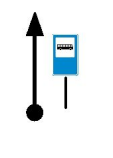





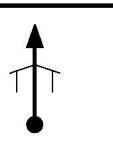


DISTÂNCIA Km <i>mi</i>	Referência	MÉDIA Km/h <i>mi/h</i>	TEMPO	OBSERVAÇÕES
0.483 0.300 <i>AFER</i>	 173		6:49:31 V55	PLACA PROIBIDO ULTRAPASSAR
2.218 1.378 <i>AFER</i>	 174		6:50:49 V55	
8.17 5.07	 175		6:55:17 V55	PLACA CURVA A ESQUERDA
12.77 7.93	 176		6:58:44 V55	PLACA CURVA A DIREITA
16.808 10.444	 177	V 60 37.28	7:01:45 V56	PLACA PROIBIDO ULTRAPASSAR
17.939 11.147	 178	V 79 49.09	7:02:53 V57	PLACA 80 KM/H
23.07 14.34	 179		7:06:47 V57	PLACA COMERCIO DE CEREAIS BELEBAS
26.86 16.69	 180		7:09:40 V57	PONTE
27.349 16.994	 181	V 59 36.66	7:10:02 V58	PLACA 60 KM/H
29.723 18.469	 182	D 15'	7:12:27 D59	FIM ZC 7 TOTEM CHARRUA

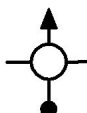





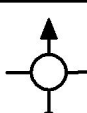

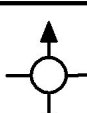
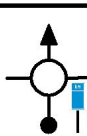


DISTÂNCIA Km <i>mi</i>	Referência	MÉDIA Km/h <i>mi/h</i>	TEMPO	OBSERVAÇÕES
31.18 19.37	 183		D59	MANTENHA A DIREITA
32.71 20.32	 184		D59	MANTENHA A ESQUERDA
33.91 21.07	 185		D59	MANTENHA A DIREITA
34.46 21.41	 186		D59	EM FRENTE
36.81 22.87	 187		D59	PLACA CURVA A ESQUERDA
37.19 23.11	 188		D59	PLACA 60 KM/H
37.35 23.20	 189		D59	PLACA 60 KM/H
37.54 23.32	 190		D59	ACESSANDO RODOVIA RS 235
37.78 23.47	 191		D59	PLACA POUSADA PARADOURO BOCA DA SERRA
37.916 23.560	 192	N 1'	7:27:27 N60	PLACA 80 KM/H



DISTÂNCIA Km <i>mi</i>	Referência	MÉDIA Km/h <i>mi/h</i>	TEMPO	OBSERVAÇÕES
37.916	 193	V	7:28:27	INÍCIO ZC 8
23.560		60		PLACA 80 KM/H
0.000		37.28		V61
0.978	 194		7:29:25	PLACA 60 KM/H
0.608				V61
<i>AFER</i>				
1.853	 195	V	7:30:18	PLACA PROIBIDO ULTRAPASSAR
1.151		75		V62
<i>AFER</i>		46.60		
6.836	 196	V	7:34:17	PLACA PONTO DE ONIBUS
4.248		80		V63
		49.71		
9.914	 197	V	7:36:36	PLACA 60 KM/H
6.160		60		V64
		37.28		
13.243	 198	V	7:39:55	PLACA 80 KM/H
8.229		80		V65
		49.71		
15.642	 199	V	7:41:43	PLACA 60 KM/H
9.719		60		V66
		37.28		
17.84	 200		7:43:55	PLACA PROIBIDO ULTRAPASSAR
11.08				V66
20.450	 201	D	7:46:32	FIM ZC 8
12.707		35'		PLACA 60 KM/H
				D67
20.99	 202			PEDÁGIO
13.04				R\$ 7,10
				D67

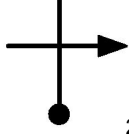




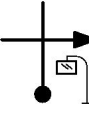






DISTÂNCIA Km <i>mi</i>	Referência	MÉDIA Km/h <i>mi/h</i>	TEMPO	OBSERVAÇÕES
28.14 17.48	 203		D 67	EM FRENTE
29.14 18.10	 204		D 67	SEMPRE EM FRENTE
29.28 18.19	 205		D 67	
29.75 18.48	 206		D 67	
29.97 18.62	 207		D 67	
30.14 18.72	 208		D 67	
30.54 18.98	 209		D 67	
30.81 19.14	 210		D 67	
30.89 19.19	 211		D 67	
31.11 19.33	 212		D 67	PLACA KM 43



DISTÂNCIA Km <i>mi</i>	Referência	MÉDIA Km/h <i>mi/h</i>	TEMPO	OBSERVAÇÕES
31.18 19.37	 213		D 67	
31.28 19.44	 214		D 67	AV. JÚLIO DE CASTILHOS
31.37 19.49	 215		D 67	
31.42 19.52	 216		D 67	EM FRENTE
31.56 19.61	 217		D 67	RUA PAUL HARRIS
31.80 19.76	 218		D 67	
31.87 19.80	 219		D 67	
31.97 19.86	 220		D 67	RUA TEN. MANOEL CORREA
32.08 19.93	 221		D 67	
32.33 20.09	 222		D 67	RUA GETULIO VARGAS



DISTÂNCIA Km <i>mi</i>	Referência	MÉDIA Km/h <i>mi/h</i>	TEMPO	OBSERVAÇÕES
32.43 20.15	 223		D 67	RS235 / OSVALDO ARANHA
33.01 20.51	 224		D 67	MANTENHA A ESQUERDA
34.09 21.18	 225		D 67	TOTEM CHEVROLET
35.59 22.11	 226		D 67	FISCALIZAÇÃO 50 KM/H
36.45 22.65	 227		D 67	PLACA EXPOGRAMADO
36.61 22.75	 228		D 67	SAINDO RS235 PLACA HOTEL GRAMADO PALACE HOTEL QUERO QUERO
36.85 22.90	 229		D 67	
36.97 22.97	 230		D 67	RUA EMILIO LEOBET
37.16 23.09	 231		D 67	
37.28 23.16	 232		D 67	



DISTÂNCIA Km <i>mi</i>	Referência	MÉDIA Km/h <i>mi/h</i>	TEMPO	OBSERVAÇÕES
37.35 23.20	 233		D67	
37.92 23.56	 234		D67	
38.11 23.68	 235		D67	SENTIDO GRAMADO CENTRO RUA AMAZONAS
38.67 24.03	 236		D67	AV. BORGES DE MEDEIROS
38.97 24.21	 237		D67	
39.13 24.31	 238		D67	
39.38 24.47	 239		D67	RUA EUZÉBIO BALZARETTI
39.49 24.54	 240		D67	
39.556 24.579	 241	N 0'	8:21:32 N68	ENTRANDO GARAGEM HOTEL ENTREGUE SEU GPS



DISTÂNCIA Km <i>mi</i>	Referência	MÉDIA Km/h <i>mi/h</i>	TEMPO	OBSERVAÇÕES
 Planilha gerada pelo programa TotemPlanilha desenvolvido pela Totem. Esta é uma das formas que a Totem participa da evolução do Off Road.				
www.totemonline.com.br				
INTERNACIONAL DIA 1 SPCS.pla / Chk=271CCE5E		A338D31B3C5B		v7.76