

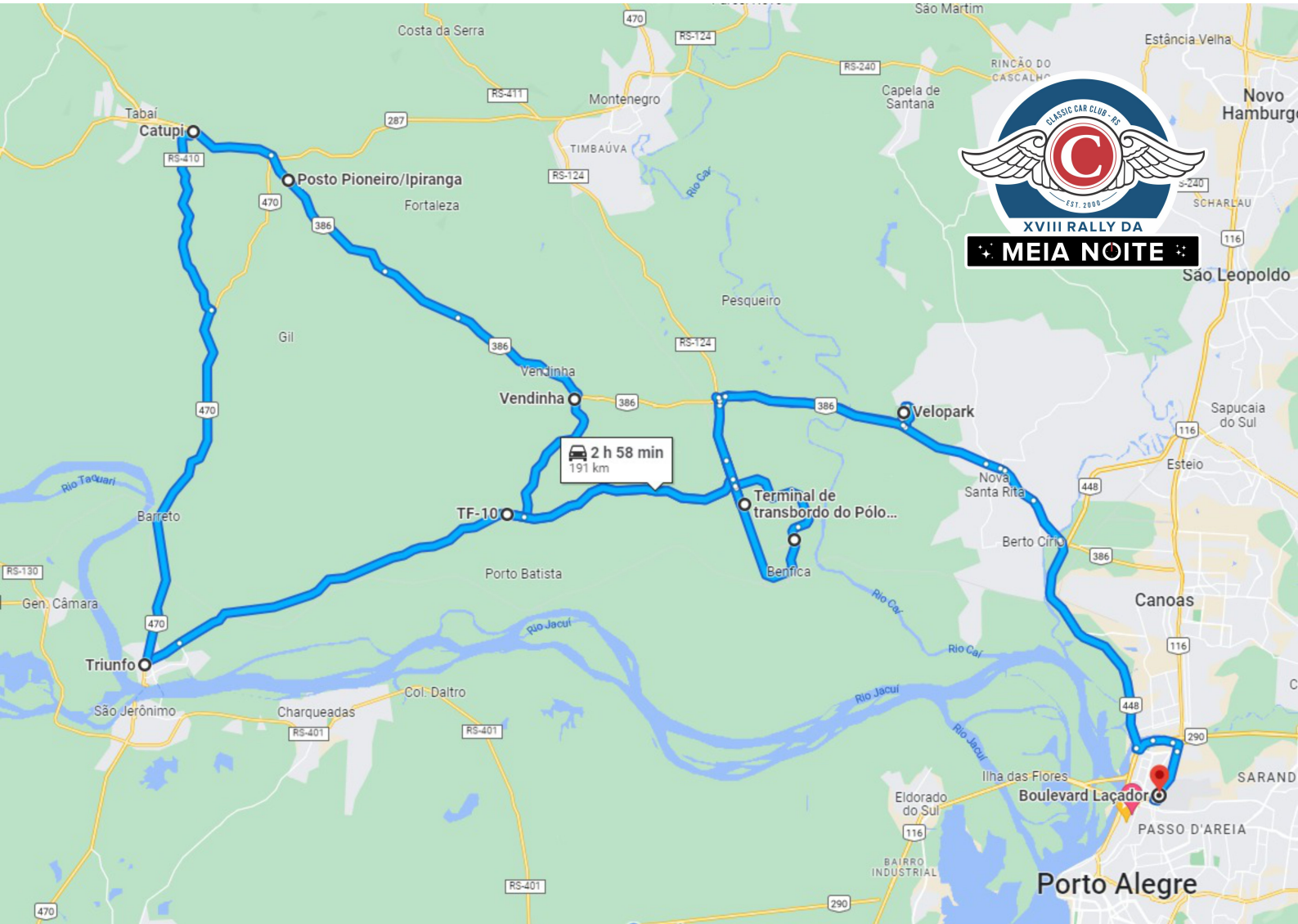


CLASSIC CAR CLUB - RS

EST. 2000

XVIII RALLY DA




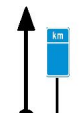






MEIA NOITE




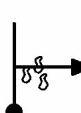
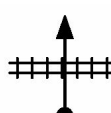
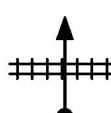
















2 h 58 min
191 km












Porto Alegre











DISTÂNCIA Km <i>mi</i>	Referência	MÉDIA Km/h <i>mi/h</i>	TEMPO	OBSERVAÇÕES
				<p>ATENÇÃO CUIDADO MUITO CUIDADO PERIGO</p>
				Início de Prova
0.000		D	0.00.00	DESLOQUE ATÉ O PORTÃO E AGUARDE SEU HORÁRIO
0.000		10'		
0.000		1		
0.920		V	0.10.00	PORTÃO VELOPARK
0.572		65		
0.000		2		
0.02			0.10.01	COM CUIDADO BR 386
0.01		3		
0.71			0.10.40	VIADUTO
0.44		4		
2.02			0.11.52	KM 428
1.25		5		
2.74			0.12.32	FISCALIZAÇÃO 80 KM/H
1.70		6		
3.692		V	0.13.24	PLACA 60KM/H
2.294		20		
		7		
4.133		V	0.14.44	PEDÁGIO R\$ 5,20
2.568		60		
	8	37,28 V4		







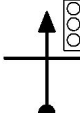



DISTÂNCIA Km <i>mi</i>	Referência	MÉDIA Km/h <i>mi/h</i>	TEMPO	OBSERVAÇÕES
6.03 3.75	 9		0.16.38 V4	PLACA 60 KM/H
6.18 3.84	 10		0.16.47 V4	POLÍCIA RODOVIÁRIA
6.377 3.962	 11	V 79 49,09	0.16.59 V5	PLACA 80 KM/H
9.03 5.61	 12		0.19.00 V5	KM 421
9.767 6.069	 13	V 40 24,85	0.19.33 V6	APÓS VIADUTO DIREITA SENTIDO TRIUNFO
10.10 6.28	 14		0.20.04 V6	ACESSANDO RS124
10.30 6.40	 15		0.20.21 V6	PLACA BRASKEM
11.082 6.886	 16	V 60 37,28	0.21.31 V7	PLACA 60 KM/H
12.132 7.538	 17	V 75 46,60	0.22.34 V8	PLACA 80 KM/H
12.982 8.067	 18	V 50 31,07	0.23.15 V9	PLACA 50 KM/H

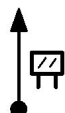

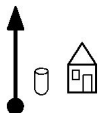








DISTÂNCIA Km <i>mi</i>	Referência	MÉDIA Km/h <i>mi/h</i>	TEMPO	OBSERVAÇÕES
13.17 8.18	 19		0.23.29 v9	FISCALIZAÇÃO 50 KM/H
13.979 8.686	 20	V 40 24,85	0.24.27 v10	PLACA 40 KM/H
14.35 8.91	 21		0.25.00 v10	PLACA CIDADE HISTÓRICA DE TRIUNFO
14.38 8.93	 22		0.25.03 v10	SAINDO COM CUIDADO BURACOS ESTRADA - TF10
14.511 9.017	 23	V 10 6,21	0.25.15 v11	TRILHOS ATENÇÃO
14.531 9.029	 24	V 50 31,07	0.25.22 v12	TRILHOS ATENÇÃO
15.894 9.876	 25	V 60 37,28	0.27.00 v13	PLACA 60 KM/H
17.731 11.018	 26	V 10 6,21	0.28.50 v14	PLACA 40 KM/H
17.854 11.094	 27	V 60 37,28	0.29.35 v15	LOMBADA
21.359 13.272	 28	V 10 6,21	0.33.05 v16	PLACA 40 KM/H










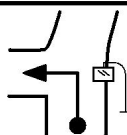


DISTÂNCIA Km <i>mi</i>	Referência	MÉDIA Km/h <i>mi/h</i>	TEMPO	OBSERVAÇÕES
21.52 13.37	 29		0.34.04 V16	LOMBADA
21.603 13.423	 30	V 60 37,28	0.34.33 V17	LOMBADA
25.942 16.120	 31	V 10 6,21	0.38.53 V18	PLACA 30 KM/H
25.96 16.13	 32		0.39.02 V18	LOMBADA
26.073 16.201	 33	V 60 37,28	0.39.40 V19	LOMBADA
26.397 16.402	 34	V 40 24,85	0.40.00 V20	PLACA 40 KM/H
26.640 16.553	 35	V 10 6,21	0.40.22 V21	PLACA FAIXA ELEVADA A 100 MT
26.73 16.61	 36		0.40.56 V21	LOMBADA
26.799 16.652	 37	V 60 37,28	0.41.19 V22	LOMBADA
27.050 16.808	 38	V 75 46,60	0.41.34 V23	PLACA 80 KM/H

DISTÂNCIA Km <i>mi</i>	Referência	MÉDIA Km/h <i>mi/h</i>	TEMPO	OBSERVAÇÕES
30.143 18.730	 39	V 10 6,21	0.44.02 V24	PLACA 40 KM/H
30.25 18.80	 40		0.44.43 V24	LOMBADA
30.398 18.888	 41	V 60 37,28	0.45.34 V25	LOMBADA
31.358 19.485	 42	V 75 46,60	0.46.32 V26	PLACA 80 KM/H
35.693 22.179	 43	V 60 37,28	0.50.00 V27	PLACA 60 KM/H
35.882 22.296	 44	V 10 6,21	0.50.11 V28	PLACA 40 KM/H
35.98 22.36	 45		0.50.49 V28	LOMBADA
36.188 22.486	 46	V 60 37,28	0.52.01 V29	LOMBADA
36.421 22.631	 47	N 2'	0.52.15 N30	PLACA 80 KM/H 
36.421 22.631	 48	V 60 37,28	0.54.15 V31	INICIO ZONA CONTROLADA 1
0.000				ZERE SEU HODÔMETRO




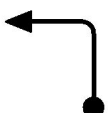
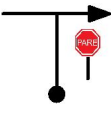
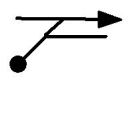




DISTÂNCIA Km <i>mi</i>	Referência	MÉDIA Km/h <i>mi/h</i>	TEMPO	OBSERVAÇÕES
0.318 0.198 <i>AFER</i>	 49		0.54.34 V31	PLACA PARADA ÔNIBUS
0.607 0.377 <i>AFER</i>	 50		0.54.52 V31	PLACA PARADA ÔNIBUS
2.243 1.394	 51	V 76 47,22	0.56.30 V32	PLACA PROIBIDO ULTRAPASSAR
6.001 3.729	 52	V 60 37,28	0.59.28 V33	PLACA 60 KM/H
6.355 3.949	 53	V 77 47,85	0.59.49 V34	PLACA 80 KM/H
8.503 5.284	 54	D 25'	1.01.30 D35	FIM ZONA CONTROLADA 1 PLACA 60 KM/H DESLOCAMENTO 25MIN
8.71 5.41	 55		 D35	PLACA 40 KM/H
8.78 5.46	 56		 D35	LOMBADA
8.95 5.56	 57		 D35	LOMBADA
9.72 6.04	 58		 D35	PLACA FAIXA ELEVADA 100 MT




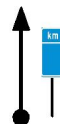





DISTÂNCIA Km <i>mi</i>	Referência	MÉDIA Km/h <i>mi/h</i>	TEMPO	OBSERVAÇÕES
9.78 6.07	 59		D35	LOMBADA SEMPRE EM FRENTE
9.94 6.17	 60		D35	LOMBADA SEMPRE EM FRENTE
10.15 6.31	 61		D35	LOMBADA SEMPRE EM FRENTE
10.61 6.59	 62		D35	LOMBADA SEMPRE EM FRENTE
10.76 6.69	 63		D35	SIGA RETO
10.83 6.73	 64		D35	SIGA SENTIDO TABAÍ - MONTENEGRO
11.40 7.08	 65		D35	SEMÁFORO SEMPRE EM FRENTE
11.92 7.40	 66		D35	KM 339 BR470
13.99 8.69	 67		D35	KM 337
15.68 9.74	 68		D35	PLACA 80 KM/H

DISTÂNCIA Km <i>mi</i>	Referência	MÉDIA Km/h <i>mi/h</i>	TEMPO	OBSERVAÇÕES
17.67 10.98	 69		D35	PLACA FAIXA ELEVADA 100MT
17.78 11.05	 70		D35	LOMBADA
17.85 11.09	 71		D35	GINÁSIO DE ESPORTES DR. ZOLA SILVA
18.10 11.25	 72		D35	KM 333
18.33 11.39	 73		D35	PLACA FAIXA ELEVADA
18.34 11.39	 74		D35	LOMBADA
19.23 11.95	 75		D35	PLACA FAIXA ELEVADA 50MT
19.28 11.98	 76		D35	LOMBADA
20.14 12.51	 77		D35	KM 331
20.223 12.566 0.000	 78	V 78 48,47	1.26.30 V36	INÍCIO ZONA CONTROLADA 2 PARADA DE ÔNIBUS ZERE SEU HODÔMETRO 

DISTÂNCIA Km <i>mi</i>	Referência	MÉDIA Km/h <i>mi/h</i>	TEMPO	OBSERVAÇÕES
0.781 0.485 <i>AFER</i>	 79		1.27.06 V36	PLACA PARADA ÔNIBUS
1.149 0.714 <i>AFER</i>	 80	V 59 36,66	1.27.23 V37	PLACA 60 KM/H
2.665 1.656	 81	V 79 49,09	1.28.55 V38	PLACA 80 KM/H
7.15 4.44	 82		1.32.20 V38	PLACA AMARELA CURVA A ESQUERDA
8.14 5.06	 83		1.33.05 V38	KM 323
9.115 5.664	 84	D 7'	1.33.49 D39	FIM ZONA CONTROLADA 2 PLACA 60 KM/H DESLOCAMENTO 7 MINUTOS
9.33 5.79	 85		D39	PLACA TAQUARI TABAI A 500 MTS
9.76 6.06	 86		D39	PARADA DE ÔNIBUS ATENÇÃO, FIQUE A DIREITA NO ACOSTAMENTO 
9.80 6.09	 87		D39	COM CUIDADO ACESSE RS440 DIREÇÃO TABAÍ-TAQUARI MUITO CUIDADO 
10.070 6.257	 88	N 2'	1.40.49 N40	LOMBADA

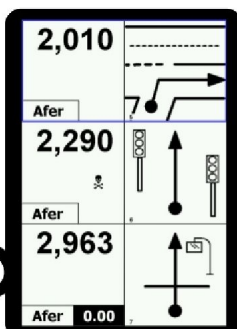
DISTÂNCIA Km mi	Referência	MÉDIA Km/h mi/h	TEMPO	OBSERVAÇÕES
10.070		V	1.42.49 V41	INICIO ZONA CONTROLADA 3
6.257		60		LOMBADA
0.000		37,28		ZERE SEU HODÔMETRO
0.177			1.43.00 V41	PLACA 60 KM/H
0.110				
AFER		90		
0.394			1.43.13 V41	CEMITÉRIO NA ESCADA
0.245				
AFER		91		
0.72			1.43.32 V41	PLACA AMARELA CURVA A ESQUERDA
0.44				
		92		
1.04			1.43.51 V41	PLACA PROIBIDO ULTRAPASSAR
0.64				
		93		
3.90			1.46.43 V41	PLACA PARADA DE ÔNIBUS
2.42				
		94		
5.07			1.47.54 V41	PONTE
3.15				
		95		
5.760		D	1.48.35 D42	FIM ZONA CONTROLADA 3
3.579		10'		PLACA 30KM/H DESLOCAMENTO 10 MINUTOS
		96		
5.89			D42	LOMBADA
3.66				
		97		
5.95			D42	LOMBADA
3.69				
		98		

DISTÂNCIA Km <i>mi</i>	Referência	MÉDIA Km/h <i>mi/h</i>	TEMPO	OBSERVAÇÕES
7.15 4.44	 99			PLACA PARADA ÔNIBUS
			D42	
7.75 4.81	 100			LOMBADA
			D42	
9.34 5.80	 101			CURVA ACENTUADA A DIREITA
			D42	
9.71 6.03	 102			CURVA ACENTUADA A ESQUERDA
			D42	
10.05 6.24	 103			CHEGADA BR386 CUIDADO
			D42	
10.08 6.26	 104			ACESSE A BR386 COM CUIDADO ATENÇÃO
			D42	
10.177 6.324	 105	N 1'	1.58.35	PARADA DE ÔNIBUS
			N43	
10.177 6.324	 106	V 60	1.59.35	INÍCIO ZONA CONTROLADA 4 SAIA COM CUIDADO
0.000		37,28	V44	ZERE SEU HODÔMETRO
0.375 0.233	 107	V 76	1.59.57	PLACA 80 KM/H
<i>AFER</i>		47,22	V45	
0.764 0.475	 108		2.00.16	KM 389
<i>AFER</i>			V45	

DISTÂNCIA Km <i>mi</i>	Referência	MÉDIA Km/h <i>mi/h</i>	TEMPO	OBSERVAÇÕES
2.75 1.71	 109		2.01.50 V45	KM 391
3.93 2.44	 110		2.02.46 V45	SIGA PELA BR 386
4.26 2.64	 111		2.03.01 V45	MANTENHA A DIREITA PELA BR 386
4.77 2.96	 112		2.03.25 V45	KM 393
5.46 3.39	 113		2.03.58 V45	FIM ZONA CONTROLADA 4 PLACA RETORNO 500MT
5.814 3.613	 114	V 40 24,85	2.04.15 V46	POSTO IPIRANGA MANTENHA FAIXA DA ESQUERDA CUIDADO
6.070 3.772	 115	V 20 12,43	2.04.38 V47	CRUZE A BR COM CUIDADO FAÇA O RETORNO PARA POSTO IPIRANGA ATENÇÃO 
6.297 3.913	 116	N 51'	2.05.19 N48	POSTO IPIRANGA PIONEIRO

Road Book Automático

A planilha que anda sozinha

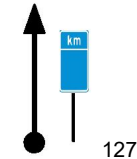
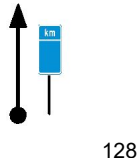

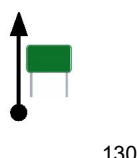
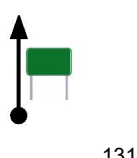

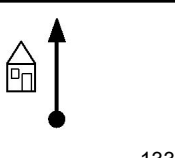
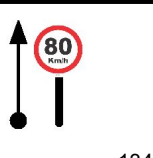
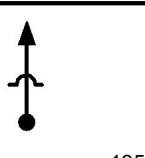
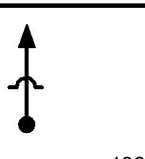





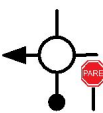






NavTotem

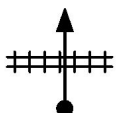

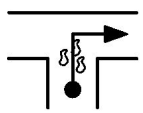






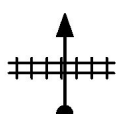
Novo sistema de navegação
de baixíssimo custo
para periféricos






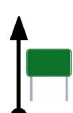
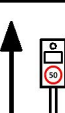
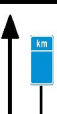
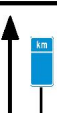

Android




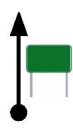

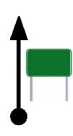

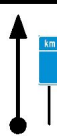


DISTÂNCIA Km <i>mi</i>	Referência	MÉDIA Km/h <i>mi/h</i>	TEMPO	OBSERVAÇÕES
6.297 3.913 0.000	 117	D 5'	2.56.19 D49	POSICIONE-SE DEFRENTE AO TOTEM IPIRANGA ZERE SEU HODÔMETRO
0.03 0.02	 118		D49	CRUZE A BR COM CUIDADO MUITA ATENÇÃO
1.06 0.66	 119		D49	KM 395
1.220 0.758	 120	N 1'	3.01.19 N50	SAIA DA BR FÁBRICA DE VASOS LEAL
1.220 0.758 0.000	 121	V 79 49,09	3.02.19 V51	INÍCIO ZONA CONTROLADA 5 FÁBRICA DE VASOS LEAL ZERE NA PALMEIRA ZERE SEU HODÔMETRO
0.833 0.518 <i>AFER</i>	 122		3.02.57 V51	KM 396
1.848 1.148 <i>AFER</i>	 123		3.03.43 V51	KM 397
4.87 3.02	 124		3.06.01 V51	KM 400
8.91 5.53	 125		3.09.05 V51	KM 404
11.836 7.355	 126	V 60 37,28	3.11.18 V52	PLACA 60 KM/H



DISTÂNCIA Km <i>mi</i>	Referência	MÉDIA Km/h <i>mi/h</i>	TEMPO	OBSERVAÇÕES
12.943 8.042	 127	V 79 49,09	3.12.24 V53	KM 408
13.97 8.68	 128		3.13.11 V53	KM 409
16.807 10.443	 129	D 30'	3.15.20 D54	FIM ZONA CONTROLADA 5 PLACA 60 KM/H DESLOCAMENTO 30 MINUTOS
17.42 10.82	 130		D54	ACESSO PORTO BATISTA 500 MTS
17.84 11.08	 131		D54	PLACA CCR VIASUL 0800 000 290 MANTENHA A DIREITA ATENÇÃO
17.88 11.11	 132		D54	SAIA COM ATENÇÃO DA BR ACESSE RODOVIA TF045 ATENÇÃO
18.38 11.42	 133		D54	CERTAJA ENERGIA DEFRENTE O PORTÃO
19.73 12.26	 134		D54	PLACA 80 KM/H
20.41 12.68	 135		D54	LOMBADA
20.72 12.87	 136		D54	LOMBADA





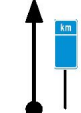
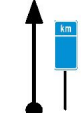
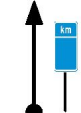
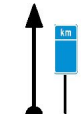
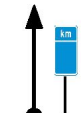
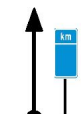
DISTÂNCIA Km <i>mi</i>	Referência	MÉDIA Km/h <i>mi/h</i>	TEMPO	OBSERVAÇÕES
20.78 12.91	 137		D54	ATENÇÃO PLACA PROIBIDO ULTRAPASSAR
24.45 15.19	 138		D54	PLACA AMARELA CURVA A ESQUERDA
25.64 15.93	 139		D54	PLACA 40 KM/H
25.88 16.08	 140		D54	CUIDADO CONTORNE O TREVO PARA ESQUERDA SENTIDO POLO
25.96 16.13	 141		D54	LOMBADA
28.20 17.52	 142		D54	PLACA MERCADO KI BARATO
30.31 18.83	 143		D54	LOMBADA
30.39 18.88	 144		D54	LOMBADA
32.20 20.00	 145		D54	AGROPECUARIA AGRO BECKER
34.06 21.16	 146		D54	LOMBADA





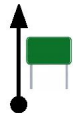





DISTÂNCIA Km <i>mi</i>	Referência	MÉDIA Km/h <i>mi/h</i>	TEMPO	OBSERVAÇÕES
37.38 23.23	 147			TRILHOS CUIDADO ATENÇÃO
			D54	
37.40 23.24	 148			TRILHOS CUIDADO ATENÇÃO
			D54	
37.52 23.31	 149			A DIREITA RS 124
			D54	CUIDADO BURACOS
37.899 23.549	 150	V 60	3.45.20	INÍCIO ZONA CONTROLADA 6 PLACA CONTESC TERMINAL SANTA CLARA
0.000		37,28	V55	ZERE SEU HODÔMETRO
0.565 0.351	 151			PLACA REDUTOR DE VELOCIDADE
<i>AFER</i>			3.45.54 V55	
1.788 1.111	 152			PLACA ENOVANN PORTARIA 2
<i>AFER</i>			3.47.08 V55	
4.36 2.71	 153			PLACA 60 KM/H
			3.49.43 V55	
6.650 4.132	 154	V 40	3.51.59	PLACA 40 KM/H
		24,85	V56	
6.746 4.192	 155	V 10	3.52.08	PLACA 20 KM/H
		6,21	V57	
6.834 4.246	 156	V 60	3.52.40	TRILHOS ATENÇÃO
		37,28	V58	

DISTÂNCIA Km <i>mi</i>	Referência	MÉDIA Km/h <i>mi/h</i>	TEMPO	OBSERVAÇÕES
8.626 5.360	 157	V 77 47,85	3.54.27 V59	PLACA 80 KM/H
11.37 7.06	 158		3.56.36 V59	PLACA BRASKEM PE 6
11.877 7.380	 159	V 60 37,28	3.56.59 V60	PLACA 60 KM/H PLACA ESCONDIDA ATENÇÃO!
14.51 9.01	 160		3.59.37 V60	FIM ZONA CONTROLADA 6 MANTENHA A DIREITA
14.77 9.17	 161		3.59.53 V60	TOTEM SIM
15.191 9.439	 162	V 50 31,07	4.00.18 V61	PLACA RODOVIA ESTADUAL ERS 124
15.71 9.76	 163		4.00.56 V61	FISCALIZAÇÃO 50 KM/H
15.959 9.916	 164	V 70 43,50	4.01.13 V62	KM 44 EM FRENTE
18.17 11.29	 165		4.03.08 V62	KM 42 ATENÇÃO PARA A SAÍDA
18.74 11.64	 166		4.03.37 V62	ATENÇÃO SAIA DA ERS 124 SENTIDO BR 386



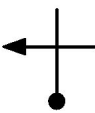
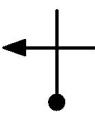


DISTÂNCIA Km <i>mi</i>	Referência	MÉDIA Km/h <i>mi/h</i>	TEMPO	OBSERVAÇÕES
19.26 11.96	 167		4.04.03 V62	ACESSANDO BR386
19.43 12.07	 168		4.04.12 V62	FISCALIZAÇÃO 80 KM/H
19.639 12.203	 169	V 80 49,71	4.04.23 V63	KM 421
21.24 13.20	 170		4.05.35 V63	PLACA REFUGIO 500MT
21.66 13.46	 171		4.05.54 V63	KM 423
22.038 13.694 <i>AFER</i>	 172	V 60 37,28	4.06.11 V64	PLACA POLÍCIA RODOVIARIA FEDERAL A 300MT
24.602 15.287	 173	V 20 12,43	4.08.44 V65	PEDÁGIO R\$ 5.20
25.509 15.851	 174	V 50 31,07	4.11.28 V66	KM 427
26.505 16.469	 175	D 2'	4.12.39 D67	PARADA DE ÔNIBUS ATENÇÃO
26.550 16.497 0.000	 176	V 80 49,71	4.14.39 V68	INÍCIO ZONA CONTROLADA 7 POSTE COM LUMINÁRIA ACESSE BR COM CUIDADO ZERE SEU HODÔMETRO

DISTÂNCIA Km mi	Referência	MÉDIA Km/h mi/h	TEMPO	OBSERVAÇÕES
0.109 0.068 AFER	 177		4.14.44 V68	KM 428
1.127 0.700 AFER	 178		4.15.30 V68	KM 429
6.470 4.020	 179	V 60 37,28	4.19.31 V69	PLACA 60 KM/H
6.65 4.13	 180		4.19.42 V69	FISCALIZAÇÃO 60KM/H
7.00 4.35	 181		4.20.02 V69	FIM ZONA CONTROLADA 7 FISCALIZAÇÃO 60 KM/H
7.987 4.963	 182	N 10'	4.21.02 N70	ENTRANDO NO POSTO BR NEUTRO
<div style="display: flex; justify-content: space-between;"> <div style="width: 45%;"> <p>Road Book Automático A planilha que anda sozinha</p>   </div> <div style="width: 45%; border-left: 1px solid black; padding-left: 10px;"> <p style="text-align: center;">NavTotem</p> <p style="text-align: center;">Novo sistema de navegação de baixíssimo custo para periféricos Android</p> </div> </div>				
7.987 4.963	 183	V 80 49,71	4.31.02 V71	SAIA DO POSTO COM CUIDADO ALINHE NO TOTEM
10.19 6.33	 184		4.32.41 V71	KM 438

DISTÂNCIA Km <i>mi</i>	Referência	MÉDIA Km/h <i>mi/h</i>	TEMPO	OBSERVAÇÕES
12.262 7.619	 185	V 50 31,07	4.34.14 V72	PLACA BR 448
12.39 7.70	 186		4.34.23 V72	SAINDO BR386 ACESSANDO BR448
12.96 8.05	 187		4.35.04 V72	BR 448
13.14 8.17	 188		4.35.18 V72	FISCALIZAÇÃO 80 KM/H
13.762 8.551	 189	N 1'	4.36.02 N73	PLACA KM11
13.762 8.551 0.000	 190	V 79 49,09	4.37.02 V74	INÍCIO ZONA CONTROLADA 8 PLACA KM11 ZERE SEU HODÔMETRO
1.052 0.654 AFER	 191		4.37.50 V74	KM 12
2.071 1.287 AFER	 192		4.38.36 V74	KM 13
6.10 3.79	 193		4.41.40 V74	KM 17
9.114 5.663	 194	D 963s	4.43.57 D75	FIM ZONA CONTROLADA 8 KM 20 DESLOCAMENTO 16 MINUTOS

DISTÂNCIA Km <i>mi</i>	Referência	MÉDIA Km/h <i>mi/h</i>	TEMPO	OBSERVAÇÕES
10.90 6.77	 195		D75	MANTENHA-SE FAIXA ESQUERDA SENTIDO FLORIANÓPOLIS
11.14 6.92	 196		D75	MANTENHA A ESQUERDA
11.30 7.02	 197		D75	MANTENHA A ESQUERDA
11.80 7.33	 198		D75	MANTENHA A ESQUERDA
11.83 7.35	 199		D75	PLACA RS BR290
12.63 7.85	 200		D75	FISCALIZAÇÃO 80 KM/H
12.96 8.05	 201		D75	FISCALIZAÇÃO 80 KM/H
13.16 8.18	 202		D75	ACESSANDO BR116 SENTIDO AEROPORTO FARRAPOS
13.81 8.58	 203		D75	ENTRANDO NA BR116
13.93 8.65	 204		D75	FISCALIZAÇÃO 80 KM/H



DISTÂNCIA Km <i>mi</i>	Referência	MÉDIA Km/h <i>mi/h</i>	TEMPO	OBSERVAÇÕES
14.96 9.29	 205		D75	MANTENHA FAIXA ESQUERDA POR BAIXO ELEVADA
16.28 10.12	 206		D75	FISCALIZAÇÃO 40 KM/H MANTENHA A ESQUERDA
16.78 10.42	 207		D75	RUA 18 DE NOVEMBRO DEIXANDO KIA SUN MOTORS A DIREITA
16.93 10.52	 208		D75	RUA EDU CHAVES
17.14 10.65	 209		D75	MANTENHA A DIREITA
17.320 10.762	 210	N 0'	5.00.00 N76	ENTRANDO BOULEVARD LAÇADOR PROCURE A ORGANIZAÇÃO ENTREGUE SEU GPS



Planilha gerada pelo programa TotemPlanilha desenvolvido pela Totem.

Esta é uma das formas que a Totem participa da evolução do Off Road.

www.totemonline.com.br

MeiaNoite_2022_SEM_PCS.pla / Chk=1210BBC1

A338D31B3C5B

v7.76

