














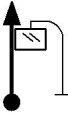







DISTÂNCIA Km <i>mi</i>	Referência	MÉDIA Km/h <i>mi/h</i>	TEMPO	OBSERVAÇÕES
 XIX RALLY DA <b>MEIA NOITE</b>				 <b>ATENÇÃO</b> <b>CUIDADO</b> <b>MUITO CUIDADO</b> <b>PERIGO</b>
				<b>Início de Prova</b>
<b>0.000</b>	 	<b>D</b>	<b>0:00:00</b>	SAINDO OFICINA KIA MOTORS
<b>0.000</b>		<b>10'</b>		
<b>0.000</b>	1			<b>D1</b>
<b>0.08</b>	 			RUA EDU CHAVES
<b>0.05</b>	2		<b>D1</b>	
<b>0.33</b>	 			MANTENHA-SE NA RUA EDU CHAVES
<b>0.20</b>	3		<b>D1</b>	
<b>0.55</b>	 			ACESSANDO BR 116
<b>0.34</b>	4		<b>D1</b>	
<b>1.42</b>	 			EM FRENTE NA BR116
<b>0.88</b>	5		<b>D1</b>	
<b>2.19</b>	 			FISCALIZAÇÃO 80 KM/H
<b>1.36</b>	6		<b>D1</b>	
<b>3.14</b>	 			PLACA NO ALTO LITORAL, CACHOEIRINHA GRAVATAÍ
<b>1.95</b>	7		<b>D1</b>	
<b>3.24</b>	 			SAINDO BR 116 ACESSANDO BR 290 ATENÇÃO
<b>2.01</b>	8		<b>D1</b>	



DISTÂNCIA Km mi	Referência	MÉDIA Km/h mi/h	TEMPO	OBSERVAÇÕES
3.77 2.34	 9			ACESSANDO BR 290
			<b>D1</b>	
4.04 2.51	 10			PRF A ESQUERDA
			<b>D1</b>	
5.324 3.308	 11	<b>V</b> 70 43.50	<b>0:10:00</b>	<b>PLACA KM 90</b> INÍCIO TRECHO AFERIÇÃO
<i>AFER</i>			<b>V2</b>	
8.314 5.166	 12		<b>0:12:34</b>	KM 87
<i>AFER</i>			<b>V2</b>	
10.303 6.402	 13		<b>0:14:16</b>	KM 85
<i>AFER</i>			<b>V2</b>	
15.324 9.522	 14		<b>0:18:34</b>	<b>KM 80</b> FIM TRECHO AFERIÇÃO
<i>AFER</i>			<b>V2</b>	
20.268 12.594	 15	<b>D</b> 60'	<b>0:22:49</b>	KM 75 SAIA BR 290 ACESSANDO RS 118 ATENÇÃO
			<b>D3</b>	
20.37 12.66	 16			SAINDO BR 290 ACESSANDO RS118 SENTIDO VIAMÃO
			<b>D3</b>	
20.64 12.82	 17			ACESSANDO RS 118
			<b>D3</b>	
20.83 12.94	 18			PLACA QUINTA DA ESTÂNCIA E ESTÂNCIA DAS OLIVEIRAS A 10KM
			<b>D3</b>	

DISTÂNCIA Km <i>mi</i>	Referência	MÉDIA Km/h <i>mi/h</i>	TEMPO	OBSERVAÇÕES
23.54 14.62	 19		D3	PLACA CURVA A DIREITA
24.27 15.08	 20		D3	PLACA KM 26
28.08 17.44	 21		D3	PLACA 60 KM/H
32.53 20.21	 22		D3	PLACA 60 KM/H VIAMÃO
32.92 20.45	 23		D3	TREVO DE ACESSO A TARUMÃ - SIGA RETO
33.91 21.07	 24		D3	SEMÁFORO
35.18 21.86	 25		D3	SEMÁFORO
35.41 22.00	 26		D3	
36.47 22.66	 27		D3	SEMÁFORO
36.53 22.70	 28		D3	SIGA POR BAIXO ELEVADO E DOBRE A ESQUERDA SENTIDO MAGISTÉRIO

DISTÂNCIA Km <i>mi</i>	Referência	MÉDIA Km/h <i>mi/h</i>	TEMPO	OBSERVAÇÕES
36.74 22.82	 29		D3	ENTRANDO RS 040
39.16 24.33	 30		D3	FISCALIZAÇÃO 80KM/H
44.88 27.89	 31		D3	PEDÁGIO R\$ 6,30
49.33 30.65	 32		D3	PARADA 78
51.05 31.72	 33		D3	TRAVESSIA ELEVADA
52.33 32.51	 34		D3	TRAVESSIA ELEVADA
55.19 34.29	 35		D3	TRAVESSIA ELEVADA
56.55 35.13	 36		D3	TRAVESSIA ELEVADA
61.35 38.12	 37		D3	KM 36
61.76 38.37	 38		D3	SAIA DA RODOVIA, CONTORNE O CANTEIRO PARA ACESSAR POSTO DE COMBUSTÍVEL

DISTÂNCIA Km <i>mi</i>	Referência	MÉDIA Km/h <i>mi/h</i>	TEMPO	OBSERVAÇÕES
61.85 38.43	39			CRUZE A RODOVIA COM CUIDADO NOSSO POSTO APARECIDA
			<b>D3</b>	
61.926 38.479	Neutro 40	<b>N</b> 20'	1:22:49	NOSSO POSTO APARECIDA
			<b>N4</b>	
61.926 38.479	41	<b>D</b> 1'	1:42:49	SAINDO DO POSTO COM CUIDADO SENTIDO CAPIVARI MUITA ATENÇÃO
			<b>D5</b>	
62.104 38.590	42	<b>V</b> 78	1:43:49	<b>INICIO ZC 1</b>
<b>0.000</b>		<b>48.47</b>	<b>V6</b>	ZERE NO ULTIMO COQUEIRO A ESQUERDA <b>ZERE SEU HODÔMETRO</b>
0.445 0.277	43		1:44:09	PARADA 111
<i>AFER</i>			<b>V6</b>	
1.534 0.953	44		1:44:59	KM 38
<i>AFER</i>			<b>V6</b>	
2.265 1.407	45	<b>V</b> 50	1:45:33	PLACA 60 KM/H
		<b>31.07</b>	<b>V7</b>	
2.983 1.854	46	<b>V</b> 75	1:46:25	
		<b>46.60</b>	<b>V8</b>	
6.38 3.96	47		1:49:08	PARADA 124
			<b>V8</b>	
9.693 6.023	48	<b>V</b> 59	1:51:47	PLACA 60 KM/H
		<b>36.66</b>	<b>V9</b>	

DISTÂNCIA Km <i>mi</i>	Referência	MÉDIA Km/h <i>mi/h</i>	TEMPO	OBSERVAÇÕES
11.480 7.133	 49	V 50 31.07	 1:53:36 V10	FISCALIZAÇÃO 50 KM/H
11.562 7.184	 50	V 77 47.85	 1:53:42 V11	KM 48
16.041 9.967	 51	V 80 49.71	 1:57:11 V12	PLACA 80 KM/H
21.47 13.34	 52		 2:01:16 V12	<b>FIM ZC 1</b> PLACA KM 58
23.964 14.891	 53	V 60 37.28	 2:03:08 V13	PLACA 60 KM/H
25.46 15.82	 54		 2:04:38 V13	KM 62
27.375 17.010	 55	V 40 24.85	 2:06:32 V14	POLICIA RODOVIARIA A DIREITA CAPIVARI
27.93 17.35	 56		 2:07:22 V14	A ESQUERDA NA ROTATORIA ACESSANDO BR 101 SENTIDO OSÓRIO
27.99 17.39	 57		 2:07:29 V14	ATENÇÃO
28.136 17.483	 58	N 1'	 2:07:41 N15	ESPAÇO ROSA BEAUTY COWORKING

DISTÂNCIA Km <i>mi</i>	Referência	MÉDIA Km/h <i>mi/h</i>	TEMPO	OBSERVAÇÕES
28.136		V	2:08:41	<b>INÍCIO ZC 2</b>
17.483		60		ESPAÇO ROSA BEAUTY COWORKING
0.000		37.28		ZERE NO POSTE
	59		V16	<b>ZERE SEU HODÔMETRO</b>
1.790			2:10:28	BR 101 KM 127
1.112				V16
<i>AFER</i>		60		
3.447		V	2:12:08	PLACA 80 KM/H
2.142		80		
<i>AFER</i>		49.71		V17
9.79			2:16:53	KM 119
6.08				V17
		62		
13.78			2:19:53	KM 115
8.56				V17
		63		
14.300		V	2:20:16	PLACA 60 KM/H
8.886		60		
		37.28		V18
14.898		V	2:20:52	PLACA PROIBIDO ULTRAPASSAR
9.257		77		
		47.85		V19
18.057		V	2:23:20	PLACA 60 KM/H
11.220		59		
		36.66		V20
18.457		V	2:23:44	PLACA IGREJA ADVENTISTA
11.469		79		DO SÉTIMO DIA
		49.09		V21
21.77			2:26:15	<b>FIM ZC 2</b>
13.53				PLACA KM 107
		68		V21

DISTÂNCIA Km <i>mi</i>	Referência	MÉDIA Km/h <i>mi/h</i>	TEMPO	OBSERVAÇÕES
23.104 14.356	 69	<b>V</b> 59 36.66	 2:27:16 <b>V22</b>	PLACA 60 KM/H
23.32 14.49	 70		 2:27:29 V22	CANTEIRO CENTRAL
23.936 14.873	 71	<b>V</b> 78 48.47	 2:28:07 <b>V23</b>	PLACA 80 KM/H
29.77 18.49	 72		 2:32:36 V23	KM 99
31.79 19.75	 73		 2:34:09 V23	KM 97
32.236 20.030	 74	<b>V</b> 60 37.28	 2:34:30 <b>V24</b>	PLACA 60 KM/H
32.44 20.16	 75		 2:34:42 V24	SAINDO BR 101 ACESSANDO RS389
32.935 20.465	 76	<b>V</b> 70 43.50	 2:35:12 <b>V25</b>	KM 5
35.48 22.04	 77		 2:37:23 V25	CANTEIRO CENTRAL MANTENHA-SE NA RODOVIA
37.239 23.139	 78	<b>D</b> 15'	 2:38:53 <b>D26</b>	PLACA 60 KM/H


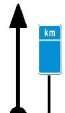





DISTÂNCIA Km <i>mi</i>	Referência	MÉDIA Km/h <i>mi/h</i>	TEMPO	OBSERVAÇÕES
<b>37.59</b> <b>23.36</b>	 79		<b>D 26</b>	EM FRENTE
<b>38.02</b> <b>23.62</b>	 80		<b>D 26</b>	LOGO APÓS VIADUTO ENTRE A DIREITA NA ALÇA DE ACESSO RS 030
<b>38.35</b> <b>23.83</b>	 81		<b>D 26</b>	ACESSANDO RS 030
<b>38.45</b> <b>23.89</b>	 82		<b>D 26</b>	MANTENHA-SE NA RS 030 <b>OSÓRIO</b>
<b>39.41</b> <b>24.49</b>	 83		<b>D 26</b>	SIGA RETO PELA AV. ANGELO BOFF GUASSELLI
<b>39.80</b> <b>24.73</b>	 84		<b>D 26</b>	MANTENHA-SE NA RS 030
<b>39.91</b> <b>24.79</b>	 85		<b>D 26</b>	QUEBRA MOLAS
<b>39.92</b> <b>24.80</b>	 86		<b>D 26</b>	EM FRENTE NA ROTATÓRIA
<b>40.07</b> <b>24.90</b>	 87		<b>D 26</b>	SIGA EM FRENTE
<b>40.27</b> <b>25.02</b>	 88		<b>D 26</b>	SIGA EM FRENTE

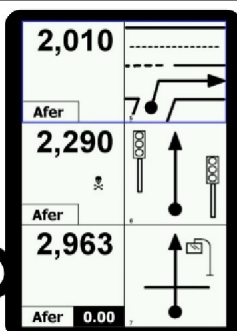


DISTÂNCIA Km <i>mi</i>	Referência	MÉDIA Km/h <i>mi/h</i>	TEMPO	OBSERVAÇÕES
40.49 25.16	 89		D 26	SIGA EM FRENTE
40.54 25.19	 90		D 26	QUEBRA MOLAS
40.58 25.21	 91		D 26	EM FRENTE NA ROTATÓRIA
40.72 25.30	 92		D 26	EM FRENTE NA ROTATÓRIA
40.94 25.44	 93		D 26	EM FRENTE NA ROTATÓRIA
41.08 25.52	 94		D 26	DOBRE A DIREITA ANTES DO VIADUTO PARA ACESSAR BR101 EM DIREÇÃO A TORRES
41.62 25.86	 95		D 26	TOTEM NISSAN
42.16 26.20	 96		D 26	QUEBRA MOLAS
42.20 26.22	 97		D 26	EM FRENTE
42.72 26.54	 98		D 26	PEGUE O ACESSO PARA A BR 101 MUITA ATENÇÃO

DISTÂNCIA Km <i>mi</i>	Referência	MÉDIA Km/h <i>mi/h</i>	TEMPO	OBSERVAÇÕES
43.38 26.95	 99		D 26	FISCALIZAÇÃO 80 KM/H
44.62 27.72	 100		D 26	BR 101 KM 85
45.56 28.31	 101		D 26	SAIA DA BR 101 POSTO BR LUZARDO
45.600 28.334	Neutro 102	<b>N</b> 40'	2:53:53 <b>N27</b>	POSTO LUZARDO NEUTRALIZADO

### Road Book Automático

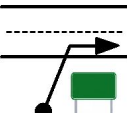


A planilha que anda sozinha



### NavTotem

Novo sistema de navegação  
de baixíssimo custo  
para periféricos

**Android**

45.600 28.334 <b>0.000</b>	 103	<b>D</b> 10'	3:33:53 <b>D 28</b>	ZERE NA SAÍDA DO POSTO JUNTO A PLACA ESCOLA DE TIRO <b>ZERE SEU HODÔMETRO</b>
0.55 0.34	 104		D 28	POLICIA A ESQUERDA
3.57 2.22	 105		D 28	PLACA RETORNO, MANTENHA-SE NA PISTA DA ESQUERDA
3.79 2.35	 106		D 28	ACESSE O RETORNO E CRUZE RODOVIA ACESSANDO DOCES MAQUINÉ COM CUIDADO



DISTÂNCIA Km <i>mi</i>	Referência	MÉDIA Km/h <i>mi/h</i>	TEMPO	OBSERVAÇÕES
3.88 2.41	 107			ACESSE ESTACIONAMENTO DOCES MAQUINÉ
			<b>D28</b>	
3.91 2.43	 108			TOTEM MAQUINÉ NA SUA DIREITA
			<b>D28</b>	
4.040 2.510	 109	<b>N</b> 1'	<b>3:43:53</b>	NA SAÍDA DO ESTACIONAMENTO ÚLTIMO POSTE
			<b>N29</b>	
4.040 2.510	 110	<b>V</b> 80	<b>3:44:53</b>	<b>INÍCIO ZC 3</b> ZERE NO ÚLTIMO POSTE A SUA DIREITA ANTES DA BR 101
<b>0.000</b>		<b>49.71</b>	<b>V30</b>	<b>ZERE SEU HODÔMETRO</b>
2.809 1.745	 111	<b>V</b> 60	<b>3:46:59</b>	PLACA 60 KM/H ANTES DA PRF
<i>AFER</i>		<b>37.28</b>	<b>V31</b>	
3.655 2.271	 112	<b>V</b> 80	<b>3:47:50</b>	KM 84
<i>AFER</i>		<b>49.71</b>	<b>V32</b>	
5.88 3.65	 113		<b>3:49:30</b>	FISCALIZAÇÃO 80 KM/H
			<b>V32</b>	
6.658 4.137	 114		<b>3:50:05</b>	KM 87
<i>AFER</i>			<b>V32</b>	
8.838 5.492	 115	<b>V</b> 93	<b>3:51:43</b>	PLACA 110 KM/H
		<b>57.79</b>	<b>V33</b>	
12.74 7.91	 116		<b>3:54:14</b>	PL. RODOVIA O.ARANHA (FREEWAY)
			<b>V33</b>	



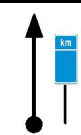


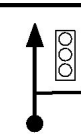

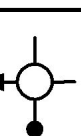

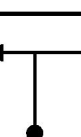


DISTÂNCIA Km <i>mi</i>	Referência	MÉDIA Km/h <i>mi/h</i>	TEMPO	OBSERVAÇÕES
17.56 10.91	 117		3:57:21 V33	FISCALIZAÇÃO 110 KM/H
22.47 13.96	 118		4:00:31 V33	<b>FIM ZC 3</b> PLACA KM 15
25.724 15.984	 119	<b>V</b> 60 37.28	4:02:37 V34	PLACA 90 KM/H
26.518 16.477	 120	<b>D</b> 15'	4:03:25 D35	PLACA 40 KM/H
26.93 16.73	 121		D35	PEDÁGIO R\$ 5,80
27.58 17.13	 122		D35	KM 20
31.47 19.55	 123		D35	KM 24
32.69 20.31	 124		D35	PLACA ERS 474
33.11 20.57	 125		D35	SAINDO BR 290 ACESSANDO ERS 474 MUITA ATENÇÃO
33.39 20.75	 126		D35	MANTENHA A DIREITA

DISTÂNCIA Km <i>mi</i>	Referência	MÉDIA Km/h <i>mi/h</i>	TEMPO	OBSERVAÇÕES
33.44 20.78	 127		D35	ACESSANDO ERS474
37.22 23.13	 128		D35	KM 4
37.94 23.57	 129		D35	EM FRENTE NA ROTATÓRIA S.ANTONIO DA PATRULHA
38.89 24.16	 130		D35	A ESQUERDA NA ROTATÓRIA
39.13 24.31	 131		D35	PLACA RESTAURANTE
40.114 24.926	 132	N 1'	4:18:25 N36	PLACA KM 49 ESTACIONE E AGUARDE NÃO AGLOMERE
40.114 24.926	 133	V 60 37.28	4:19:25 V37	<b>INÍCIO ZC 4</b> PLACA KM 49 <b>ZERE SEU HODÔMETRO</b>
0.000				
1.109 0.689 <i>AFER</i>	 134		4:20:31 V37	PARADA 172
1.872 1.163 <i>AFER</i>	 135	V 70 43.50	4:21:17 V38	PLACA PROIBIDO ULTRAPASSAR
4.468 2.776	 136	V 40 24.85	4:23:30 V39	PLACA 60 KM/H

DISTÂNCIA Km <i>mi</i>	Referência	MÉDIA Km/h <i>mi/h</i>	TEMPO	OBSERVAÇÕES
4.636 2.881	 137	V 70 43.50	4:23:46 V40	PARADA 163
8.66 5.38	 138		4:27:13 V40	PLACA CATANDUVA
12.199 7.580	 139	V 50 31.07	4:30:14 V41	PLACA 70 KM/H
12.663 7.868	 140	V 70 43.50	4:30:48 V42	PARADA 147
18.60 11.56	 141		4:35:54 V42	PARADA 136
23.09 14.35	 142		4:39:44 V42	PARADA 132 A
23.679 14.713	 143	V 40 24.85	4:40:14 V43	FIM ZC 4 PLACA 40 KM/H GLORINHA
23.76 14.76	 144		4:40:22 V43	EM FRENTE NA ROTATÓRIA
24.34 15.12	 145		4:41:15 V43	EM FRENTE NA ROTATÓRIA
24.790 15.404	 146	V 50 31.07	4:41:54 V44	FISCALIZAÇÃO 50 KM/H

DISTÂNCIA Km <i>mi</i>	Referência	MÉDIA Km/h <i>mi/h</i>	TEMPO	OBSERVAÇÕES
24.94 15.50	 147		4:42:06 V44	EM FRENTE NA ROTATÓRIA
25.71 15.97	 148		4:43:01 V44	EM FRENTE NA ROTATÓRIA
26.233 16.300	 149	N 1'	4:43:38 N45	PARADA 125 AGUARDE FORA DA PISTA NÃO AGLOMERE
26.233 16.300	 150	V 60	4:44:38	<b>INÍCIO ZC 5</b> PARADA 125
0.000		37.28	V46	<b>ZERE SEU HODÔMETRO</b>
0.439 0.273 <i>AFER</i>	 151		4:45:05 V46	PARADA 124
1.273 0.791 <i>AFER</i>	 152	V 70 43.50	4:45:55 V47	PARADA 122
6.40 3.97	 153		4:50:18 V47	PARADA ONIBUS SEM NÚMERO
6.776 4.210	 154	V 50 31.07	4:50:38 V48	PLACA 50 KM/H
7.631 4.742	 155	V 70 43.50	4:51:39 V49	PARADA 111 A
10.482 6.513	 156	V 60 37.28	4:54:06 V50	PLACA 60 KM/H

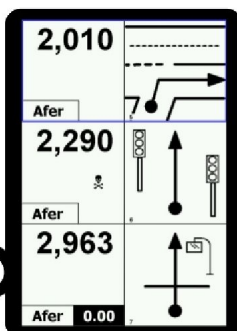


DISTÂNCIA Km <i>mi</i>	Referência	MÉDIA Km/h <i>mi/h</i>	TEMPO	OBSERVAÇÕES
11.79 7.32	 157		4:55:24 V50	KM 11
12.360 7.680	 158	V 40 24.85	4:55:59 V51	<b>FIM ZC 5</b> PLACA 50 KM/H
12.75 7.92	 159		4:56:34 V51	EM FRENTE GRAVATAÍ
14.92 9.27	 160		4:59:49 V51	SEMÁFORIO
15.78 9.80	 161		5:01:06 V51	CANTEIRO CENTRAL
15.91 9.89	 162		5:01:19 V51	SAINDO RS 030 ACESSANDO AV. PREF. ACIMAR SILVA
17.04 10.59	 163		5:03:00 V51	A ESQUERDA COM MUITA ATENÇÃO MUITA ATENÇÃO
17.06 10.60	 164		5:03:02 V51	A ESQUERDA
17.25 10.72	 165		5:03:19 V51	MUITA ATENÇÃO COTOVELO 180 GRAUS A DIREITA
17.46 10.85	 166		5:03:38 V51	ACESSANDO BR 290

DISTÂNCIA Km <i>mi</i>	Referência	MÉDIA Km/h <i>mi/h</i>	TEMPO	OBSERVAÇÕES
18.32 11.38	167		5:04:55 V51	ENTRANDO NO POSTO BR SIM
18.568 11.538	Neutro 168	N 20'	5:05:17 N52	POSTO BR SIM NEUTRALIZADO

### Road Book Automático

A planilha que anda sozinha


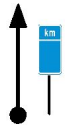
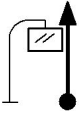





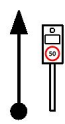
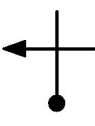


### NavTotem

Novo sistema de navegação  
de baixíssimo custo  
para periféricos

**Android**

18.568 11.538 0.000	169	V 80 49.71	5:25:17 V53	<b>INÍCIO ZC 6</b> PLACA VOLTE SEMPRE SIM <b>ZERE SEU HODÔMETRO</b>
0.930 0.578 AFER	170		5:25:59 V53	KM 70
1.82 1.13	171		5:26:39 V53	FISCALIZAÇÃO 110 KM/H
3.900 2.423 AFER	172		5:28:13 V53	KM 73
8.82 5.48	173		5:31:54 V53	KM 78
12.83 7.97	174		5:34:55 V53	KM 82

DISTÂNCIA Km <i>mi</i>	Referência	MÉDIA Km/h <i>mi/h</i>	TEMPO	OBSERVAÇÕES
17.52 10.88	 175		5:38:26 V53	FISCALIZAÇÃO 100 KM/H
21.782 13.535	 176	<b>D</b> 10'	5:41:37 D54	<b>FIM ZC 6</b> KM 91
22.50 13.98	 177		D54	PLACA NO ALTO SAIDA 92 A
22.95 14.26	 178		D54	SAINDO BR 290
23.89 14.84	 179		D54	ACESSANDO BR 116
24.01 14.92	 180		D54	FISCALIZAÇÃO 80 KM/H
25.01 15.54	 181		D54	SENTIDO PORTO ALEGRE
26.32 16.36	 182		D54	POR BAIXO VIADUTO
26.38 16.39	 183		D54	FISCALIZAÇÃO 40 KM/H NO ALTO
26.87 16.69	 184		D54	RUA 18 DE NOVEMBRO KIA MOTORS



DISTÂNCIA Km mi	Referência	MÉDIA Km/h mi/h	TEMPO	OBSERVAÇÕES
27.00 16.78	 185		<b>D54</b>	RUA EDU CHAVES
27.24 16.92	 186		<b>D54</b>	MANTENHA-SE NA RUA EDU CHAVES
27.386 17.017	 187	<b>N 0'</b>	<b>5:51:37</b> <b>N55</b>	BOULEVAR LAÇADOR DIRIJA-SE AO RESTAURANTE E ENTREGUE SEUS GPS



Planilha gerada pelo programa TotemPlanilha desenvolvido pela Totem.

**Esta é uma das formas que a Totem participa da evolução do Off Road.**

[www.totemonline.com.br](http://www.totemonline.com.br)

MeiaNoite2023\_DIVULGAÇÃO.pla / Chk=1788345C

A338D31B3C5B

v7.76



RALLY DA MEIA NOITE 2023

[www.totemonline.com.br](http://www.totemonline.com.br)

UNICA

Página 20 de 20